

**UCHWAŁA NR XXXI/169/2017  
RADY GMINY KOŃSKOWOLA**

z dnia 8 marca 2017 r.

**w sprawie przyjęcia do realizacji „Programu usuwania wyrobów zawierających azbest z terenu Gminy Końskowola” na lata 2017-2032.**

Na podstawie art. 18 ust. 2 pkt 15 ustawy z dnia 8 marca 1990 r. o samorządzie gminnym (Dz. U. z 2016 r., poz. 446 ze zmianami), art. 18 ust. 1 ustawy z dnia 27 kwietnia 2001 r. – Prawo ochrony środowiska (Dz. U. z 2016 r., poz. 672 ze zmianami), po dokonaniu uzgodnień z Regionalnym Dyrektorem Ochrony Środowiska w Lublinie oraz Państwowym Wojewódzkim Inspektorem Sanitarnym w Lublinie, Rada Gminy uchwała co następuje:


§ 1. Przyjmuje się „Program usuwania wyrobów zawierających azbest z terenu Gminy Końskowola” stanowiący załącznik do niniejszej uchwały.

§ 2. Wykonanie uchwały powierza się Wójtowi Gminy Końskowola.

§ 3. Traci moc uchwała Nr VIII/30/11 Rady Gminy Końskowola z dnia 18 maja 2011 r. w sprawie uchwalenia „Gminnego programu usuwania azbestu i wyrobów zawierających azbest dla Gminy Końskowola na lata 2011-2032”.

§ 4. Uchwała wchodzi w życie z dniem podjęcia.

PRZEWODNICZĄCY RADY  
GMINY KOŃSKOWOLA

  
mgr inż. Mirosław Piotr Puśtelnik



## **PROGRAM USUWANIA WYROBÓW ZAWIERAJĄCYCH AZBEST Z TERENU GMINY KOŃSKOWOLA**



Opracowany na zlecenie  
Gminy Końskowola

przez

ECO-ART Sp. z o.o.  
ul. Bonifratska 17  
00-203 Warszawa



Program współfinansowany w ramach realizacji zadania wynikającego z „Programu  
Oczyszczania Kraju z Azbestu na lata 2009-2032”



## Spis treści

1. Wstęp .....	3
2. Cele i zadania „Programu usuwania wyrobów zawierających azbest z terenu Gminy Końskowola” .....	4
3. Właściwości azbestu i jego wpływ na zdrowie człowieka .....	6
4. Uwarunkowania prawne użytkowania i usuwania wyrobów azbestowych .....	10
4.1. Azbest jako substancja szczególnie niebezpieczna .....	10
4.2. Obowiązki właścicieli nieruchomości .....	10
4.3. Obowiązki jednostek samorządu terytorialnego.....	11
4.4. Obowiązki wykonawcy prac polegających na usuwaniu wyrobów azbestowych .....	12
4.5. Składowanie odpadów zawierających azbest.....	14
5. Wyroby azbestowe na terenie Gminy Końskowola.....	15
5.1. Ogólna charakterystyka Gminy Końskowola .....	15
5.2. Inwentaryzacja wyrobów azbestowych na terenie Gminy Końskowola .....	16
5.2.1. Metodyka przeprowadzenia inwentaryzacji .....	16
5.2.2. Płyty azbestowo-cementowe stanowiące pokrycia dachów obiektów budowlanych.....	18
5.2.3. Struktura własnościowa zinwentaryzowanych obiektów .....	20
5.2.4. Stan techniczny zinwentaryzowanych wyrobów azbestowych .....	20
5.2.5. Analiza funkcjonalności zinwentaryzowanych obiektów.....	23
5.2.6. Budynki użyteczności publicznej .....	23
5.2.7. Rury azbestowo-cementowe do pozostawienia w ziemi .....	24
5.2.8. Drogi utwardzone odpadami zawierającymi azbest .....	24
5.2.9. Odpady zawierające azbest zgromadzone na posesjach .....	24
5.3. Przestrzenne rozmieszczenie wyrobów azbestowych na terenie Gminy Końskowola .....	24
6. Harmonogram realizacji „Programu usuwania wyrobów zawierających azbest z terenu Gminy Końskowola” .....	27
7. Aspekty finansowe realizacji „Programu” .....	30
7.1. Przewidywane koszty realizacji „Programu” .....	30
7.2. Potencjalne źródła finansowania usuwania azbestu .....	32
8. Monitoring realizacji „Programu usuwania wyrobów zawierających azbest z terenu Gminy Końskowola” .....	35
9. Podsumowanie i wnioski.....	36
10. Spis tabel, wykresów i załączników .....	37
11. Bibliografia .....	38



## 1. Wstęp

Opracowanie „Programu usuwania wyrobów zawierających azbest z terenu Gminy Końskowola” związane jest z realizacją „Programu Oczyszczania Kraju z Azbestu na lata 2009-2032”, którego celem jest:

1. usunięcie i unieszkodliwienie wyrobów zawierających azbest,
2. minimalizacja negatywnych skutków zdrowotnych spowodowanych obecnością azbestu na terytorium kraju,
3. likwidacja szkodliwego oddziaływania azbestu na środowisko.

Na poziomie lokalnym zadania wynikające z krajowego „Programu Oczyszczania Kraju z Azbestu na lata 2009-2032” powinny być realizowane przez samorząd gminny, do którego obowiązków należy w szczególności:

1. gromadzenie przez wójta, burmistrza, prezydenta miasta informacji o ilości, rodzaju i miejscach występowania wyrobów zawierających azbest oraz przekazywanie jej do marszałka województwa z wykorzystaniem dostępnego narzędzia informatycznego [www.bazaazbestowa.gov.pl](http://www.bazaazbestowa.gov.pl),
2. przygotowywanie i aktualizacja programów usuwania azbestu i wyrobów zawierających azbest,
3. organizowanie usuwania wyrobów zawierających azbest przy wykorzystaniu pozyskanych na ten cel środków finansowych,
4. inspirowanie właściwej postawy mieszkańców w zakresie obowiązków związanych z usuwaniem wyrobów zawierających azbest,
5. współpraca z marszałkiem województwa w zakresie inwentaryzacji wyrobów azbestowych oraz opracowywania programów usuwania wyrobów zawierających azbest,
6. współpraca z mediami w celu propagowania odpowiednich inicjatyw społecznych oraz rozpowszechniania informacji dotyczących zagrożeń powodowanych przez azbest,
7. współpraca z organizacjami społecznymi wspierającymi realizację Programu,
8. współpraca z organami kontrolnymi (inspekcja sanitarna, inspekcja pracy, inspekcja nadzoru budowlanego, inspekcja ochrony środowiska).

Przygotowanie „Programu usuwania wyrobów zawierających azbest z terenu Gminy Końskowola” poprzedzone zostało wykonaniem inwentaryzacji wyrobów zawierających azbest. Zebrane w bazie danych wyniki inwentaryzacji umożliwiły przygotowanie przestrzennego rozmieszczenia wyrobów zawierających azbest na terenie Gminy Końskowola wraz z analizą poglądowego stopnia pilności usunięcia azbestu. Następnie oszacowano koszty usunięcia płyt azbestowo-cementowych z terenu Gminy Końskowola oraz wskazano potencjalne źródła finansowania przedsięwzięć, polegających na usuwaniu i unieszkodliwianiu azbestu. Opracowane zostały wskaźniki monitorowania realizacji „Programu usuwania wyrobów zawierających azbest z terenu Gminy Końskowola”.

Niniejszy dokument został opracowany na podstawie umowy zawartej w dn. 29.03.2016 r. pomiędzy Gminą Końskowola a ECO-ART Sp. z o.o.



## 2. Cele i zadania „Programu usuwania wyrobów zawierających azbest z terenu Gminy Końskowola”

Celem opracowania „Programu usuwania wyrobów zawierających azbest z terenu Gminy Końskowola” jest:

1. oczyszczenie terenu Gminy Końskowola z azbestu poprzez usunięcie i unieszkodliwienie wyrobów zawierających azbest,
2. eliminacja negatywnych skutków zdrowotnych oddziaływania azbestu na człowieka,
3. likwidacja oddziaływania azbestu na środowisko zgodnie z obowiązującym prawem do końca 2032 roku.

„Program usuwania wyrobów zawierających azbest z terenu Gminy Końskowola” (zwany także w dalszej części dokumentu „Programem”) został przygotowany z uwzględnieniem obowiązujących aktów prawnych i jest zgodny z kierunkami wyznaczonymi w dokumentach krajowych i wojewódzkich.

Zgodnie z „Programem Oczyszczania Kraju z Azbestu na lata 2009-2032” usunięcie i unieszkodliwienie wyrobów zawierających azbest zaplanowano do końca 2032 r. Zadania niezbędne do oczyszczenia kraju z azbestu zostały podzielone na: legislacyjne, edukacyjno-informacyjne, ochrony zdrowia, monitorowania realizacji „Programu” oraz działania w zakresie usuwania azbestu z obiektów budowlanych, budowy składowisk oraz instalacji do unieszkodliwiania wyrobów azbestowych.

Oszacowano, iż na terenie kraju nadal użytkowanych jest ok. 14,5 mln ton wyrobów zawierających azbest. Przyjęto, iż proces usuwania azbestu będzie przebiegał etapami. Wskazano na konieczność budowy 56 składowisk odpadów lub kwater przystosowanych do składowania odpadów zawierających azbest.

W „Planie Gospodarki Odpadami dla Województwa Lubelskiego 2017” ” przyjętego uchwałą nr XXIV/396/2012 Sejmiku Województwa Lubelskiego z dnia 30 lipca 2012 r. za najważniejsze problemy w zakresie odpadów azbestowych uznano:

- brak wystarczających środków na dofinansowanie usuwania wyrobów zawierających azbest pozwalających na znaczące ograniczenie ilości azbestu w województwie,
- niewystarczającą pojemność istniejących składowisk odpadów zawierających azbest na terenie województwa,
- niedostateczną świadomość mieszkańców dotyczącą zagrożeń związanych z nieprawidłowym usuwaniem wyrobów zawierających azbest.

W Planie szacuje się, że w 2010 r. na terenie województwa lubelskiego wykorzystywanych było 810.344,72 Mg wyrobów zawierających azbest, w tym na terenie powiatu puławskiego 34.869,64 Mg. Nagromadzenie płyt na terenie powiatu puławskiego wynosi 37,3 Mg/km<sup>2</sup> oraz 0,301 Mg/os.

Jako główne cele w zakresie zapobieganiu powstawaniu odpadów i poprawy gospodarki odpadami założono realizację celów określonych w „Programie Oczyszczania Kraju z Azbestu na lata 2009-2032” oraz w „Programie usuwania wyrobów zawierających azbest dla terenu województwa lubelskiego na lata 2012-2032”.

Do osiągnięcia zakładanych celów w zakresie unieszkodliwienia wyrobów zawierających azbest z terenu województwa lubelskiego niezbędne jest podjęcie niżej wymienionych działań:

- informowanie społeczeństwa o zagrożeniu zdrowia ludzi przy samodzielnym usuwaniu wyrobów zawierających azbest,



- zapewnienie finansowania usuwania wyrobów zawierających azbest przez fundusze ochrony środowiska oraz inne fundusze zewnętrzne (np. Szwajcarsko-Polskiego Programu Współpracy),
- monitoring prawidłowego postępowania z odpadami zawierającymi azbest, szczególnie wśród indywidualnych posiadaczy i firm zajmujących się demontażem wyrobów budowlanych zawierających azbest,
- modernizacja i/lub budowa składowisk (kwater) na odpady azbestowe lub zagospodarowanie azbestu metodami innymi niż składowanie,
- wspieranie inicjatyw zmierzających do usuwania wyrobów budowlanych zawierających azbest.

W obowiązującym **„Programie usuwania wyrobów zawierających azbest dla terenu województwa lubelskiego na lata 2012-2032”**, przyjętym uchwałą nr XV/206/2011 Sejmiku Województwa Lubelskiego z dnia 28 listopada 2011 r., jako główne cele wskazano:

- usunięcie i unieszkodliwienie wyrobów zawierających azbest,
- minimalizację negatywnych skutków zdrowotnych spowodowanych obecnością azbestu na terenie województwa lubelskiego,
- likwidację szkodliwego oddziaływania azbestu na środowisko.

W Programie wskazano, że na terenie Gminy Końskowola znajduje się 5.063,78 Mg wyrobów azbestowych, będących własnością osób fizycznych. Na terenie powiatu puławskiego znajduje się natomiast 34.869,64 Mg wyrobów azbestowych, z czego 109,869 Mg należy do osób prawnych.

Mając na względzie założenia dokumentów programowych krajowych i wojewódzkich w **„Programie usuwania wyrobów zawierających azbest z terenu Gminy Końskowola”** założono realizację następujących kierunków działań:

1. inwentaryzację i opracowanie bazy danych o wyrobach zawierających azbest,
2. organizację działań edukacyjno-informacyjnych o szkodliwości azbestu oraz bezpiecznym użytkowaniu i usuwaniu wyrobów zawierających azbest,
3. oczyszczenie terenu Gminy Końskowola z wyrobów azbestowych poprzez ich usunięcie i unieszkodliwienie,
4. wdrożenie monitoringu realizacji „Programu usuwania wyrobów zawierających azbest z terenu Gminy Końskowola”,
5. podjęcie działań w kierunku pozyskania środków finansowych ze źródeł zewnętrznych dla wsparcia usuwania wyrobów zawierających azbest i ich unieszkodliwiania,
6. pomoc w poszukiwaniu możliwych źródeł dofinansowania w postaci dotacji, kredytów i pożyczek preferencyjnych na wymianę płyt azbestowo-cementowych dla osób fizycznych i wspólnot mieszkaniowych,
7. okresową weryfikację i aktualizację „Programu”.

Dokument „Program usuwania wyrobów zawierających azbest z terenu Gminy Końskowola” jest wynikiem realizacji zapisów „Planu gospodarki odpadami dla województwa lubelskiego 2017, „Programu usuwania wyrobów zawierających azbest dla terenu województwa lubelskiego na lata 2012-2032” oraz „Programu Oczyszczania Kraju z Azbestu na lata 2009-2032”.



### 3. Właściwości azbestu i jego wpływ na zdrowie człowieka

Azbest jest nazwą handlową włóknistych minerałów, które pod względem chemicznym są uwodnionymi krzemianami metali, zawierającymi w swoim składzie: magnez, sód i wapń. Zgodnie z ustawą z dnia 19 czerwca 1997 r. o zakazie stosowania wyrobów zawierających azbest (Dz.U. z 2004 r. Nr 3, poz. 20, z późn. zm.), azbestem nazywane są następujące włókniste krzemiany:

1. azbest chryzotylowy, nr CAS 12001-29-5,
2. azbest krokidolitowy, nr CAS 12001-28-4,
3. azbest amozytowy (gruenerytowy), nr CAS 12172-73-5,
4. azbest antofilitowy, nr CAS 77536-67-5,
5. azbest tremolitowy, nr CAS 77536-68-6,
6. azbest aktynolitowy, nr CAS 77536-66-4.

Wyróżniane są dwie grupy azbestów: grupa serpentynów i grupa azbestów amfibolowych. Do serpentynów należy azbest chryzotylowy (azbest biały), który był wydobywany i stosowany w największych ilościach. W grupie azbestów amfibolowych znaczenie mają dwie odmiany: azbest amozytowy (azbest brązowy) i azbest krokidolitowy (azbest niebieski).

Azbest chryzotylowy krystalizuje się w postaci rurek, a azbesty amfibolowe przyjmują formę grubszych, pręcikowatych kryształów. Włókna azbestu są wiązkami zbudowanymi z dużej liczby (do kilku tysięcy, a niekiedy nawet do kilkudziesięciu tysięcy) włókien elementarnych. W tych wiązkach pojedyncze kryształy azbestu są spojone za pomocą węglanu wapniowego. Największe zastosowanie przemysłowe miał azbest o giętkich włóknach (do 0,1  $\mu\text{m}$  grubości), odpornych na działanie czynników chemicznych, wysokich temperatur oraz na ścieranie, a także źle przewodzących ciepło i elektryczność. Używany był do wyrobu tkanin ogniotrwałych, okładzin ciernych, szczęk hamulcowych, farb ogniotrwałych, materiałów izolacyjnych oraz niepalnych materiałów budowlanych<sup>1</sup>.

Azbest amfibolowy charakteryzuje się dużą kwasoodpornością. Jest znacznie mniej rozpowszechniony w przyrodzie. Wykorzystywany był w przemyśle chemicznym. Występowanie azbestu w przyrodzie jest stosunkowo powszechne, ale tylko w kilku miejscach na świecie prowadzona była eksploatacja tego minerału na skalę przemysłową. Polska nie posiada złóż azbestu nadających się do eksploatacji przemysłowej.

W zależności od zawartości azbestu, stosowanego spoiwa oraz gęstości objętościowej wyróżniono dwie grupy wyrobów azbestowych:

1. klasa I (wyroby miękkie), których gęstość objętościowa jest mniejsza niż 1.000 kg/m<sup>3</sup>, zawierające powyżej 20% (do 100% azbestu). Wyroby te łatwo ulegają uszkodzeniom mechanicznym, w wyniku czego następuje znaczna emisja włókien azbestu do otoczenia. Najczęściej stosowane w tej klasie były: wyroby tekstylne z azbestu, używane przez pracowników w celach ochronnych, koce gaśnicze, szczeliwa plecione, tektury uszczelkowe, materiały, wykładziny cierne.
2. klasa II (wyroby twarde), których gęstość objętościowa jest większa niż 1.000 kg/m<sup>3</sup>, zawierające poniżej 20% azbestu. W wyrobach tych włókna azbestowe są mocno związane, a w przypadku mechanicznego uszkodzenia, np. pęknięcia, ma miejsce stosunkowo niewielka emisja azbestu do otoczenia w porównaniu z wyrobami klasy I. Niebezpieczeństwo dla zdrowia ludzi i środowiska stwarza mechaniczna obróbka tych wyrobów oraz rozbijanie, np. w wyniku zrzucania w trakcie prac remontowych<sup>2</sup>

<sup>1</sup> Za: Szeszenia-Dąbrowska Neonila, Sobala Wojciech: „Zanieczyszczenie środowiska azbestem. Skutki zdrowotne”, Łódź, 2010

<sup>2</sup> „Zbiór przepisów i procedur dotyczących bezpiecznego postępowania z wyrobami zawierającymi azbest”, Ministerstwo Gospodarki, Warszawa, 2001



W Polsce wyroby twarde wykorzystywane były do produkcji płyt azbestowo-cementowych jako materiał budowlany w postaci płyt płaskich, falistych oraz rur azbestowo-cementowych. Płyty płaskie i faliste wykorzystywane były do krycia dachów, rzadziej do elewacji budynków gospodarczych i mieszkalnych czy przemysłowych. W znacznie mniejszych ilościach produkowane i stosowane były inne wyroby azbestowo-cementowe, tj. rury służące do wykonywania instalacji wodociągowych i kanalizacyjnych oraz przewody kominowe czy zsypy w budynkach wielokondygnacyjnych.



Fot. 1 Płyty azbestowo-cementowe faliste



Fot. 2 Płyty azbestowo-cementowe płaskie

Ekspozycja na pył azbestu stanowi poważne zagrożenie dla zdrowia ludzi. Problem zagrożenia nowotworami powodowanymi włóknami azbestu istnieje nadal, pomimo coraz lepszej ochrony pracy w kontakcie z azbestem. Zapadalność na nowotwory złośliwe, w szczególności raka płuca i międzybłoniaka opłucnej, jest ściśle związana ze stężeniem włókien azbestu w powietrzu determinowanym ilością i stanem zabudowanych i stosowanych wyrobów zawierających azbest oraz stopniem zanieczyszczenia środowiska.

Stężenie włókien azbestu w powietrzu (imisja) na danym obszarze jest bezpośrednią miarą stosowaną do określenia dawki kumulowanej, będącej podstawą szacowania ryzyka zdrowotnego związanego z zanieczyszczeniem środowiska azbestem na danym obszarze.

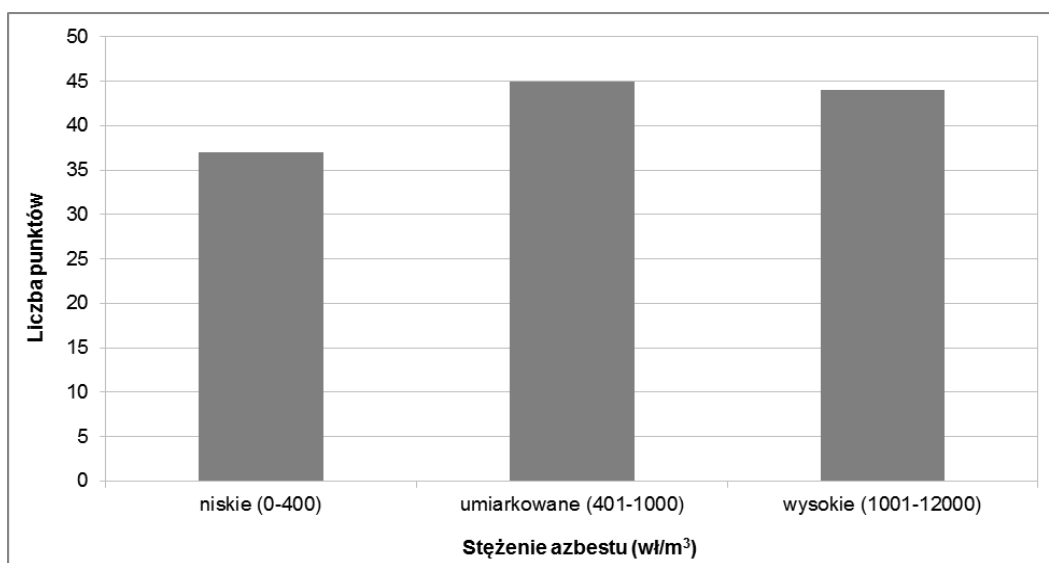
Pomiary stężenia włókien azbestu w województwie lubelskim zostały wykonane w 2004, 2005, 2009 i 2010 r.<sup>3</sup> Punkty pomiarowe zostały wyznaczone w 21 powiatach na terenie 52 gmin. Łącznie na terenie województwa lubelskiego pobrano 477 próbek powietrza. Rozkład wartości stężeń azbestu w powietrzu atmosferycznym na terenie województwa lubelskiego został przedstawiony na wykresie nr 1.

<sup>3</sup> Szeszenia-Dąbrowska Neonila, Sobala Wojciech: „Zanieczyszczenie środowiska azbestem. Skutki zdrowotne.” Łódź, 2010





Wykres nr 1 Rozkład punktów pomiarowych na terenie województwa lubelskiego według wielkości stężeń<sup>4</sup>



Średnie stężenie włókien azbestu w powiecie puławskim wynosiło 779 wł/m<sup>3</sup> (na podstawie 14 próbek, pobranych w 4 punktach na terenie 1 gminy)<sup>5</sup>.

Głównymi skutkami narażenia na pył azbestu są: azbestoza, międzybłoniak opłucnej i rak płuca. Zachorowania na azbestozę płuc pojawiają się przy znacznym narażeniu na pył azbestu (rzędu setek tysięcy włókien na 1 m<sup>3</sup>). Na podstawie przeprowadzonych badań można uznać, iż narażenia występujące w środowisku komunalnym (do 1000 włókien/m<sup>3</sup>) są niewystarczające do wywołania azbestozy. Dla międzybłoniaka płuc oraz raka płuc zaobserwowano wzrost zachorowań osób narażonych środowiskowo na pył azbestu.<sup>6</sup>

Biologiczna agresywność pyłu azbestowego jest zależna od stopnia penetracji i ilości włókien, które zatrzymały się w dolnej części układu oddechowego. Włókna cienkie o średnicy poniżej 3 mikrometrów przenoszone są łatwiej i docierają do końcowych odcinków dróg oddechowych, a włókna grube, o średnicy powyżej 5 mikrometrów, zatrzymują się w górnych odcinkach dróg oddechowych. Skręcone włókna chryzotylu o dużej średnicy mają tendencję do zatrzymywania się wyżej w porównaniu z igłowymi włóknami azbestów amfibolowych, z łatwością przenikających do obwodowych części płuc. Największe zagrożenie dla organizmu ludzkiego stanowią włókna respirabilne, dostające się z powietrzem do pęcherzyków płucnych, o średnicy mniejszej od 3 mikrometrów.<sup>7</sup>

Na podstawie przeprowadzonych badań<sup>8</sup> znaczącego wzrostu liczby przypadków międzybłoniaka należy spodziewać się po około 50-60 latach od okresu, w którym zostało znacznie zanieczyszczone środowisko. Podstawą do oceny stężeń były badania prowadzone w latach 2004-2008, a narażenie we wcześniejszych latach oszacowane zostało na podstawie danych o wielkości produkcji wyrobów azbestowych. Szacuje się, iż ekspozycja na pył azbestowy powoduje na świecie ok. 100 tys. zgonów rocznie.

<sup>4</sup> Szeszenia-Dąbrowska Neonila, Sobala Wojciech: „Zanieczyszczenie środowiska azbestem. Skutki zdrowotne.” Łódź, 2010

<sup>5</sup> Ibidem

<sup>6</sup> Ibidem

<sup>7</sup> Na podstawie: „Azbest. Ekspozycja zawodowa i środowiskowa.”, pod red. Neonili Szeszenia-Dąbrowskiej, Łódź, 2004

<sup>8</sup> Szeszenia-Dąbrowska Neonila, Sobala Wojciech: „Zanieczyszczenie środowiska azbestem. Skutki zdrowotne.” Łódź, 2010



W stanowisku wyrażonym przez uczestników European Asbestos Conference: Policy, Status & Human Rights (22-23 września 2005 r. w Brukseli) zalecane jest m.in.<sup>9</sup>:

1. rygorystyczne przestrzeganie przepisów prawnych dotyczących azbestu,
2. przeprowadzenie inwentaryzacji budynków publicznych zawierających materiały azbestowe do końca 2007 r. oraz pozostałych do 2008 r.
3. opracowanie regulacji prawnych dotyczących usuwania materiałów zawierających azbest,
4. określenie minimum pomocy finansowej dla poszkodowanych.

---

<sup>9</sup> Ibidem



## 4. Uwarunkowania prawne użytkowania i usuwania wyrobów azbestowych

W ustawie z dnia 27 kwietnia 2001 r. - Prawo ochrony środowiska (Dz. U. z 2016 r., poz. 672 z późn. zm.) zabroniono wprowadzania do obrotu lub ponownego wykorzystywania substancji stwarzających szczególne zagrożenie dla środowiska, w tym azbestu.

### 4.1. Azbest jako substancja szczególnie niebezpieczna

Substancje stwarzające szczególne zagrożenie dla środowiska powinny być wykorzystywane, przemieszczane i eliminowane przy zachowaniu środków ostrożności, a instalacje lub urządzenia, w których jest lub był wykorzystywany azbest, powinny zostać oczyszczone lub unieszkodliwione. Do instalacji lub urządzeń, co do których istnieje podejrzenie, iż były w nich wykorzystywane substancje stwarzające szczególne zagrożenie dla środowiska, stosuje się wymagania dotyczące postępowania z instalacjami i urządzeniami, w których były lub są wykorzystywane te substancje.

Na mocy *rozporządzenia Ministra Gospodarki z dnia 13 grudnia 2010 r. w sprawie wymagań w zakresie wykorzystywania wyrobów zawierających azbest oraz wykorzystywania i oczyszczania instalacji lub urządzeń, w których były lub są wykorzystywane wyroby zawierające azbest* (Dz. U. z 2011 r., Nr 8, poz. 31), wyroby zawierające azbest mogą być wykorzystywane w sposób niestwarzający zagrożenia dla zdrowia ludzi i środowiska w terminie do **dnia 31 grudnia 2032 r.**

W *rozporządzeniu Ministra Środowiska z dnia 9 grudnia 2014 r. w sprawie katalogu odpadów* (Dz.U. z 2014 r., poz. 1923) azbest jako składnik odpadów został zaliczony do kategorii odpadów niebezpiecznych:

- 06 07 01\* Odpady azbestowe z elektrolizy
- 06 13 04\* Odpady z przetwarzania azbestu
- 10 11 81\* Odpady zawierające azbest
- 10 13 09\* Odpady zawierające azbest z produkcji elementów cementowo-azbestowych
- 10 13 10\* Odpady z produkcji elementów cementowo-azbestowych inne niż wymienione w 10 13 09
- 15 01 11\* Opakowania z metali zawierające niebezpieczne porowate elementy wzmocnienia konstrukcyjnego (np. azbest), włącznie z pustymi pojemnikami ciśnieniowymi
- 16 01 11\* Okładziny hamulcowe zawierające azbest
- 16 02 12\* Zużyte urządzenia zawierające wolny azbest
- 17 06 01\* Materiały izolacyjne zawierające azbest
- 17 06 05\* Materiały budowlane zawierające azbest

### 4.2. Obowiązki właścicieli nieruchomości

Na mocy *rozporządzenia Ministra Gospodarki z dnia 13 grudnia 2010 r. w sprawie wymagań w zakresie wykorzystywania wyrobów zawierających azbest oraz wykorzystywania i oczyszczania instalacji lub urządzeń, w których były lub są wykorzystywane wyroby zawierające azbest* (Dz. U. z 2011 r. Nr 8, poz. 31), wyroby zawierające azbest, instalacje lub urządzenia zawierające azbest, drogi utwardzone odpadami zawierającymi azbest, rury azbestowo-cementowe oraz usunięte wyroby zawierające azbest powinny być inwentaryzowane poprzez sporządzenie spisu z natury.



Wykorzystujący wyroby azbestowe powinien ująć wynik inwentaryzacji w „Informacji o wyrobach zawierających azbest” (załącznik 2). Corocznie w terminie **do dnia 31 stycznia** osoba fizyczna, nieprowadząca działalności gospodarczej, powinna przedłożyć wynik inwentaryzacji odpowiednio wójtowi, burmistrzowi lub prezydentowi miasta, a przedsiębiorcy i osoby fizyczne, prowadzące działalność gospodarczą - właściwemu marszałkowi województwa.

Zgodnie z rozporządzeniem Ministra Gospodarki, Pracy i Polityki Społecznej z dnia 2 kwietnia 2004 r. w sprawie sposobów i warunków bezpiecznego użytkowania i usuwania wyrobów zawierających azbest (Dz. U. Nr 71, poz. 649 z późn. zm.), właściciel, użytkownik wieczysty lub zarządca nieruchomości, a także obiektu, urządzenia budowlanego, instalacji przemysłowej lub innego miejsca zawierającego azbest, powinien przeprowadzić kontrole stanu wyrobów azbestowych w terminach wynikających z oceny stanu tych wyrobów. Z przeprowadzonej kontroli okresowej powinna zostać sporządzona „Ocena stanu i możliwości bezpiecznego użytkowania wyrobów zawierających azbest” (załącznik nr 4). Wyroby zakwalifikowane, na podstawie przeprowadzonej oceny, do usunięcia, powinny zostać usunięte, a wyroby niezakwalifikowane do usunięcia - winny być odpowiednio zabezpieczone. Po dokonaniu zabezpieczenia należy ponownie wykonać ocenę w ciągu 30 dni.

Instalacje lub urządzenia zawierające azbest oraz użytkowane bez zabezpieczenia drogi i pozostawione w ziemi, wyłączone z użytkowania, rury azbestowo-cementowe powinny zostać oznakowane. W przypadku braku możliwości trwałego umieszczenia oznakowania na instalacji lub urządzeniu zawierającym azbest, oznakowanie powinno być umieszczone w widocznym miejscu, w każdym pomieszczeniu, w którym taka instalacja lub urządzenie się znajdują, dodając ostrzeżenie „Pomieszczenie zawiera azbest”.

Oznakowanie rur azbestowo-cementowych umieszcza się na stałych elementach nadpoziomowych instalacji.

#### 4.3. Obowiązki jednostek samorządu terytorialnego

Jednostki samorządu terytorialnego powinny corocznie w terminie **do 31 stycznia** przedkładać marszałkowi województwa „Informacje o wyrobach zawierających azbest” (załącznik 2) sporządzone dla obiektów, stanowiących ich własność, w których użytkowane są wyroby azbestowe.

Jednostki samorządu terytorialnego powinny oznakować drogi utwardzone odpadami zawierającymi azbest na elementach pionowych na całym odcinku drogi, po każdym skrzyżowaniu z inną drogą. Drogi zabezpieczone nie podlegają oznakowaniu po potwierdzeniu braku emisji włókien azbestu z odpadów zawierających azbest wykorzystanych do utwardzenia drogi zabezpieczonej. Wzór oznakowania został zamieszczony w załączniku nr 1.

W urzędzie gminy oraz na stronie internetowej urzędu powinna być ogólnie dostępna informacja o rozmieszczeniu dróg zabezpieczonych oraz dróg utwardzonych odpadami zawierającymi azbest.

Wójt, burmistrz lub prezydent miasta powinien przedkładać marszałkowi województwa **do 31 marca** za poprzedni rok kalendarzowy (załącznik nr 3), informację o rodzaju, ilości i miejscach występowania substancji stwarzających szczególne zagrożenie dla środowiska w formie elektronicznej, na informatycznych nośnikach danych w rozumieniu



art. 3 pkt 1 ustawy z dnia 17 lutego 2005 r. o informatyzacji działalności podmiotów realizujących zadania publiczne (Dz. U. z 2014, poz. 1114 z późn. zm.).

W oparciu o zapisy §4 ust. 2 Rozporządzenia Ministra Środowiska z dnia 20 grudnia 2012 r. zmieniającego rozporządzenie w sprawie sposobu przedkładania marszałkowi województwa informacji o rodzaju, ilości i miejscach występowania substancji stwarzających szczególne zagrożenie dla środowiska (Dz. U. z 2013 r., poz. 24) informacje dotyczące wyrobów zawierających azbest są bezpośrednio wprowadzane przez wójta, burmistrza, prezydenta miasta do bazy azbestowej administrowanej przez ministra właściwego do spraw gospodarki, dostępnej za pośrednictwem sieci Internet w serwisie internetowym Bazy Azbestowej: [www.bazaazbestowa.gov.pl](http://www.bazaazbestowa.gov.pl). Rozporządzenie Ministra Środowiska z dnia 20 grudnia 2012 r. w sprawie sposobu prowadzenia przez marszałka województwa rejestru wyrobów zawierających azbest (Dz. U. z 2013 r., poz. 25) określa, iż rejestr ten jest prowadzony przez marszałków w formie elektronicznej przy użyciu systemu teleinformatycznego w rozumieniu art. 3 pkt 3 ww. ustawy z dnia 17 lutego 2005 r. o informatyzacji działalności podmiotów realizujących zadania publiczne (Dz. U. z 2014, poz. 1114 z późn. zm.) i stanowi integralną część bazy azbestowej dostępnej pod adresem [www.bazaazbestowa.gov.pl](http://www.bazaazbestowa.gov.pl).

#### 4.4. Obowiązki wykonawcy prac polegających na usuwaniu wyrobów azbestowych

Wytwórca odpadów, który prowadzi działalność polegającą na świadczeniu usług w zakresie budowy, rozbiórki, remontu obiektów, czyszczenia zbiorników lub urządzeń oraz sprzątnięcia, konserwacji i napraw, a więc także firmy świadczące usługi w zakresie usuwania azbestu (poza instalacjami), w świetle ustawy z dnia 14 grudnia 2012 r. o odpadach (Dz. U. z 2013 r., poz. 21 z późn. zm.), nie jest już zobowiązany do uzyskania decyzji zatwierdzającej program gospodarki odpadami, a także program gospodarki odpadami niebezpiecznymi. Na mocy nowej ustawy ww. decyzje, wydane na podstawie przepisów dotychczasowych wygasły, natomiast pozwolenia na wytwarzanie odpadów, wydane na podstawie przepisów dotychczasowych, zachowują ważność na czas, na jaki zostały wydane. Firmy świadczące usługi w zakresie usuwania azbestu zobowiązane są jednak do przestrzegania przepisów ustawy o odpadach w zakresie postępowania z wytworzonymi odpadami. Ponadto, zgodnie z zapisami art. 66 oraz 75 ustawy z dnia 14 grudnia 2012 r. o odpadach firmy te mają obowiązek prowadzenia ewidencji odpadów, a także rocznego składania właściwemu marszałkowi sprawozdania o wytwarzanych odpadach i gospodarowaniu odpadami (do 15 marca za poprzedni rok kalendarzowy). Ewidencję odpadów prowadzi się z zastosowaniem kart ewidencji odpadów i kart przekazania odpadów.

Zgodnie z rozporządzeniem Ministra Gospodarki, Pracy i Polityki Społecznej z dnia 2 kwietnia 2004 r. w sprawie sposobów i warunków bezpiecznego użytkowania i usuwania wyrobów zawierających azbest (zm. Rozporządzeniem Ministra Gospodarki z dnia 5 sierpnia 2010 r.), wykonawca prac polegających na zabezpieczaniu i usuwaniu wyrobów zawierających azbest, zobowiązany jest ponadto do przeszkolenia przez uprawnioną instytucję zatrudnianych pracowników, osób kierujących lub nadzorujących prace w zakresie bezpieczeństwa i higieny pracy przy zabezpieczaniu i usuwaniu tych wyrobów oraz przestrzegania procedur dotyczących bezpiecznego postępowania, posiadania niezbędnego wyposażenia technicznego i socjalnego oraz opracowania przed rozpoczęciem prac szczegółowego planu prac usuwania wyrobów zawierających azbest, obejmującego w szczególności:

- a) identyfikację azbestu w przewidzianych do usunięcia materiałach, na podstawie udokumentowanej informacji od właściciela lub zarządcy obiektu albo też na podstawie badań przeprowadzonych przez laboratorium wyposażone w sprzęt



umożliwiający ich prawidłową analizę i zdolne do stosowania odpowiedniej techniki identyfikacyjnej,

- b) informacje o metodach wykonywania planowanych prac,
- c) zakres niezbędnych zabezpieczeń pracowników oraz środowiska przed narażeniem na szkodliwość emisji azbestu,
- d) ustalenie niezbędnego dla rodzaju wykonywanych prac monitoringu powietrza.

Wykonawca prac polegających na zabezpieczeniu lub usunięciu wyrobów zawierających azbest z miejsca, obiektu, urządzenia budowlanego lub instalacji przemysłowej, a także z terenu prac obowiązany jest także do zgłoszenia zamiaru przeprowadzenia tych prac właściwemu organowi nadzoru budowlanego, właściwemu okręgowemu inspektorowi pracy oraz właściwemu państwowemu inspektorowi sanitarnemu w terminie co najmniej 7 dni przed rozpoczęciem prac.

W celu zapewnienia warunków bezpiecznego usuwania wyrobów zawierających azbest z miejsca ich występowania, wykonawca prac obowiązany jest do:

1. izolowania od otoczenia obszaru prac przez stosowanie osłon zabezpieczających przenikanie azbestu do środowiska,
2. ogrodzenia terenu prac z zachowaniem bezpiecznej odległości od traktów komunikacyjnych dla osób pieszych, nie mniejszej niż 1 m, przy zastosowaniu osłon zabezpieczających przed przenikaniem azbestu do środowiska,
3. umieszczenia w strefie prac w widocznym miejscu tablic informacyjnych o następującej treści: „Uwaga! Zagrożenie azbestem”; w przypadku prowadzenia prac z wyrobami zawierającymi krokidolit treść tablic informacyjnych powinna być następująca: „Uwaga! Zagrożenie azbestem – krokidolitem”,
4. zastosowania odpowiednich środków technicznych ograniczających do minimum emisję azbestu do środowiska,
5. zastosowania w obiekcie, gdzie prowadzone są prace, odpowiednich zabezpieczeń przed pyleniem i narażeniem na azbest, w tym uszczelnienia otworów okiennych i drzwiowych, a także innych zabezpieczeń przewidzianych w planie bezpieczeństwa i ochrony zdrowia,
6. codziennego usuwania pozostałości pyłu azbestowego ze strefy prac przy zastosowaniu podciśnieniowego sprzętu odkurzającego lub metodą czyszczenia na mokro,
7. izolowania pomieszczeń, w których zostały przekroczone dopuszczalne wartości stężeń pyłu azbestowego dla obszaru prac, w szczególności izolowania pomieszczeń w przypadku prowadzenia prac z wyrobami zawierającymi krokidolit,
8. stosowania zespołu szczelnych pomieszczeń, w których następuje oczyszczenie pracowników z azbestu, przy usuwaniu pyłu azbestowego przekraczającego dopuszczalne wartości stężeń,
9. zapoznania pracowników bezpośrednio zatrudnionych przy pracach z wyrobami zawierającymi azbest lub ich przedstawicieli z planem prac, a w szczególności z wymogami dotyczącymi bezpieczeństwa i higieny pracy w czasie wykonywania prac.

Do transportu wyrobów i odpadów zawierających azbest stosuje się przepisy:

1. ustawy z dnia 19 sierpnia 2011 r. o przewozie towarów niebezpiecznych (Dz. U., Nr 227, poz. 1367 z późn. zm.),
2. Rozporządzenia Ministra Transportu, Budownictwa i Gospodarki Morskiej z dnia 15 lutego 2012 r. w sprawie świadectwa dopuszczenia pojazdu ADR (Dz. U. z 2015 r., poz. 320),
3. Rozporządzenia Ministra Transportu, Budownictwa i Gospodarki Morskiej z dnia 15 lutego 2012 r. w sprawie egzaminów dla kierowców przewożących towary niebezpieczne (Dz. U. z 2014 r., poz. 304).



Prace związane z usuwaniem wyrobów zawierających azbest powinny być prowadzone w sposób uniemożliwiający emisję azbestu do środowiska. Po wykonaniu prac, wykonawca ma obowiązek złożenia właścicielowi, użytkownikowi wieczystemu lub zarządcy pisemnego oświadczenia o prawidłowości wykonania prac oraz o oczyszczeniu terenu z pyłu azbestowego, z zachowaniem właściwych przepisów technicznych i sanitarnych. Oświadczenie to powinno być przechowywane przez okres co najmniej 5 lat.

Do transportu wyrobów i odpadów zawierających azbest stosuje się przepisy o przewozie towarów niebezpiecznych. Wyroby i odpady zawierające azbest powinny zostać odpowiednio oznakowane, a transport wyrobów i odpadów zawierających azbest, należy wykonać w sposób uniemożliwiający emisję azbestu do środowiska. Przed załadowaniem przygotowanych odpadów zawierających azbest środek transportu powinien być oczyszczony z elementów umożliwiających uszkodzenie opakowań w trakcie transportu. Ładunek odpadów zawierających azbest powinien być tak umocowany, aby w trakcie transportu nie był narażony na wstrząsy, przewracanie lub wypadnięcie z pojazdu.

#### **4.5. Składowanie odpadów zawierających azbest**

Zgodnie z rozporządzeniem Ministra Gospodarki, Pracy i Polityki Społecznej z dnia 2 kwietnia 2004 r. w sprawie sposobów i warunków bezpiecznego użytkowania i usuwania wyrobów zawierających azbest, (Dz. U. Nr 71, poz. 649, z późn. zm.) odpady zawierające azbest powinny być składowane na składowiskach odpadów niebezpiecznych lub na wydzielonych częściach składowisk odpadów innych niż niebezpieczne i obojętne albo na podziemnych składowiskach odpadów niebezpiecznych.

Składowiska odpadów niebezpiecznych lub wydzielone części na terenie składowisk odpadów innych niż niebezpieczne i obojętne, przeznaczone do wyłącznego składowania odpadów niebezpiecznych, pochodzących z budowy, remontu i rozbiórki obiektów budowlanych oraz infrastruktury drogowej, wymienionych w katalogu odpadów, oznaczonych kodami: 17 06 01\* materiały izolacyjne zawierające azbest lub 17 06 05\* materiały budowlane zawierające azbest, powinny być budowane w specjalnie wykonanych zagłębieniach terenu ze ścianami bocznymi zabezpieczonymi przed osypywaniem się. Odpady składowane są w opakowaniu, w którym zostały dostarczone na składowisko odpadów. Każdorazowo po umieszczeniu odpadów na składowisku odpadów ich powierzchnia jest zabezpieczana przed emisją pyłów przez przykrycie izolacją syntetyczną lub warstwą ziemi. Na składowisku odpadów lub kwaterze nie są prowadzone roboty mogące powodować uwolnienie włókien. Składowanie odpadów należy zakończyć na poziomie 2 m poniżej poziomu terenu otoczenia, a następnie składowisko odpadów powinno zostać wypełnione ziemią do poziomu terenu.

Zgodnie z rozporządzeniem Ministra Środowiska z dnia 30 kwietnia 2013 r. w sprawie składowisk odpadów (Dz. U. z 2013 r., poz. 523), na składowiskach odpadów niebezpiecznych lub na ich wydzielonych częściach na terenie składowisk odpadów innych niż niebezpieczne i obojętne, przeznaczonych do wyłącznego składowania odpadów, o których mowa wyżej, po wypełnieniu składowiska warstwą ziemi, nie mogą być budowane budynki, wykonywane wykopy, instalacje naziemne i podziemne ani nie mogą być prowadzone roboty naruszające strukturę tego składowiska odpadów.



## 5. Wyroby azbestowe na terenie Gminy Końskowola

### 5.1. Ogólna charakterystyka Gminy Końskowola<sup>10</sup>

Gmina Końskowola jest gminą wiejską położoną w środkowo-zachodniej części powiatu puławskiego w województwie lubelskim. Gmina zajmuje powierzchnię ok. 89,6 km<sup>2</sup>. W skład gminy wchodzi 16 sołectw: Chrzążów, Chrzążówek, Końskowola, Las Stocki, Młynki, Opoka, Pulki, Rudy, Sielce, Skowieszyn, Stara Wieś, Stary Pożóg, Nowy Pożóg, Stok, Witowice, Wronów.

Gmina Końskowola graniczy:

- od zachodu z miastem Puławy,
- od północnego-zachodu z gminą Puławy,
- od północy z gminą Żyrzyn,
- od wschodu z gminą Kurów,
- od południa z gminą Wąwolnica,
- od południowego-zachodu z gminą Kazimierz Dolny.

Gminę Końskowola zamieszkuje ok. 9.073 mieszkańców (wg danych GUS). Gmina ma charakter typowo rolniczy, gdzie użytki rolne stanowią 84% powierzchni gminy, a użytki leśne zaledwie 9%.

Usytuowanie Gminy na trasie Radom - Lublin, oraz Lublin - Warszawa daje możliwości rozwojowe gminie. Odległość od Lublina to zaledwie 43 kilometry, od Warszawy - 125 kilometrów. Końskowolę od dużych ośrodków dzielą niewielkie odległości: od Puław 7 km, od Lublina 45 km i 125 km od Warszawy. Przez teren Gminy przebiegają dwie drogi krajowe: nr 17 i nr 12, oraz jedna droga wojewódzka nr 823 Puławy – Żyrzyn. Całość infrastruktury komunikacyjnej uzupełnia linia kolejowa relacji Lublin – Warszawa – Radom.

Gmina Końskowola ma specyficzne warunki w skali regionu ze względu na położenie w strefie rozgraniczającej dwa regiony I rzędu: Pas Wyżyn środkowopolskich i Pas Dolin. Na obszarze Gminy stykają się dwa subregiony: Płaskowyż Nałęczowski i Małe Mazowsze. Ma to decydujące znaczenia dla stosunków przyrodniczych i jest przyczyną odmienności niemal wszystkich elementów środowiska przyrodniczego, krajobrazu, przyrody żywej i nieożywionej.

Gmina charakteryzuje się znacznymi walorami krajobrazowymi ze względu na swoje położenie na Płaskowyżu Nałęczowskim, oddzielnym wyraźną krawędzią o wysokości kilku metrów od początkowego odcinka Małego Mazowsza. Gmina położona jest w dorzeczu rzeki Kurówki. Na terenie gminy znajduje się Kazimierski Park Krajobrazowy, Obszar Natura 2000 Płaskowyż Nałęczowski oraz użytki ekologiczne.

**Kazimierski Park Krajobrazowy** to pierwszy powołany park krajobrazowy na terenie województwa lubelskiego. Stanowi część trójkąta turystycznego: Puławy – Kazimierz - Nałęczów. Obejmuje północno-zachodnią część Wyżyny Lubelskiej, część przełomowej Doliny Środkowej Wisły (Małopolski Przełom Wisły) i przyległy do niej fragment Równiny Radomskiej. Park zajmuje powierzchnię 136,7 km<sup>2</sup> obejmując bardzo cenne obszary geologiczne. Oprócz walorów abiotycznych ma też walory kulturowe i krajobrazowe. Jedną z najważniejszych atrakcji Parku jest gęsta sieć wąwozów lessowych, w okolicach Bochochnicy ich zagęszczenie jest największe w Europie.

<sup>10</sup> Bank Danych Lokalnych Głównego Urzędu Statystycznego: stat.gov.pl, , Geoserwis Generalnej Dyrekcji Ochrony Środowiska: <http://geoserwis.gdos.gov.pl/>, <http://obszary.natura2000.org.pl/>, strona internetowa Gminy Końskowola: <http://www.konskowola.info.pl/>





**Obszar Natura 2000 Płaskowyż Nałęczowski (PLH060015)** - to specjalny obszar ochrony siedlisk wg Dyrektywy Siedliskowej. Obszar ten zajmuje 1080,7ha. Ostoja obejmuje jeden z najsilniej urzeźbionych rejonów w Europie. Średnio występuje tu 10 km lessowych wąwozów na kilometr kwadratowy terenu. Ostoja w 60% porośnięta jest lasem, pozostałe tereny, szczególnie obszary wierzchowinowe, są uprawiane rolniczo. W ostoi znajdują się także grotty w Bochochnicy. Powstały one w wyniku eksploatacji wapienia i stanowią unikalne stanowisko geologiczne i jest cenną pamiątką kulturową.

## 5.2. Inwentaryzacja wyrobów azbestowych na terenie Gminy Końskowola

Źródłem danych o rozmieszczeniu i ilości wyrobów zawierających azbest na terenie Gminy Końskowola była inwentaryzacja wyrobów azbestowych. Została ona przeprowadzona w trakcie wizyt terenowych w okresie czerwiec-lipiec 2016 r. Inwentaryzacją objęto wyłącznie użytkowane na zewnątrz budynków wyroby zawierające azbest, stanowiące pokrycia dachowe i elewacje budynków. Do przeprowadzenia inwentaryzacji wykorzystano wywiad terenowy. Zastosowano następujące metody pozyskania danych:

1. wywiad terenowy,
2. zapytania ankietowe.

Wywiad terenowy zastosowano w odniesieniu do osób fizycznych, właścicieli posesji oraz przedsiębiorstw prowadzących działalność gospodarczą, a metodą ankietową objęto Urząd Gminy Końskowola.

W wyniku przeprowadzonych prac inwentaryzacyjnych stwierdzono, że:

1. w 4.445 budynkach mieszkalnych wraz z zabudową gospodarczą oraz innych obiektach zamontowane zostały płyty azbestowo-cementowe o łącznej powierzchni 642.478 m<sup>2</sup>,
2. 10 obiektów użyteczności publicznej jest pokrytych płytami azbestowo-cementowymi o łącznej powierzchni 1.062 m<sup>2</sup>,
3. na 42 posesjach zinwentaryzowano składowane płyty azbestowo-cementowe o łącznej powierzchni 9.521 m<sup>2</sup>,
4. na terenie Gminy wykorzystywanych jest 1.600 mb rur wodociągowych wykonanych z wyrobów zawierających azbest,
5. brak jest dróg utwardzonych odpadami zawierającymi azbest.

### 5.2.1. Metodyka przeprowadzenia inwentaryzacji

Inwentaryzacja wyrobów azbestowych na terenie Gminy Końskowola została przeprowadzona przez pracowników terenowych w okresie czerwiec-lipiec 2016 r. W terenie wykonano spis gospodarstw domowych, obiektów produkcyjnych i usługowych, gdzie stwierdzono wykorzystywanie płyt azbestowo-cementowych jako pokrycia dachowe.

Obiekty pokryte płytami zawierającymi azbest zostały opisane przez pracowników terenowych zgodnie z wytycznymi zawartymi w na stronie bazy azbestowej. Określony został dokładny adres występowania azbestu, tj. miejscowość, ulica, numer, jak również typ azbestu w podziale na płyty faliste (W02) i płyty płaskie (W01). Wykonana także została poglądowa ocena stopnia pilności usunięcia azbestu w podziale na: 1, 2 i 3 z zastosowaniem kryteriów zgodnych z rozporządzeniem Ministra Gospodarki z dnia 5 sierpnia 2010 r. zmieniającym rozporządzenie w sprawie sposobów i warunków bezpiecznego użytkowania i usuwania wyrobów zawierających azbest. Uzyskane dane zostały następnie odniesione do map ewidencyjnych.



Każdemu zinwentaryzowanemu obiektowi przypisana została funkcja w podziale na: mieszkalną, gospodarczą, mieszkalno-gospodarczą, przemysłową, użyteczności publicznej i inną.

Pokrycia dachowe z obiektów, które uzyskały ocenę 1 powinny zostać usunięte natychmiast. Uzyskanie oceny 2 oznacza, że w ciągu kolejnego roku powinien zostać wykonany kolejny przegląd, a ocena 3 stanowi, że wyroby azbestowe wymagają ponownej oceny w terminie do 5 lat.

Ilość wyrobów zawierających azbest szacowana była przez pracowników terenowych w terenie poprzez liczenie płyt azbestowo-cementowych znajdujących się na budynkach. Następnie ilość azbestu została zweryfikowana z wykorzystaniem zdjęć lotniczych i innych podkładów mapowych.

Dane te zostały przygotowane w odpowiednim formacie zgodnie z informacjami zawartymi na stronie bazy azbestowej:

1. miejsce występowania wyrobów azbestowych (ulica, numer posesji),
2. typ płyt azbestowo-cementowych w podziale na płyty faliste (W02) i płyty płaskie (W01),
3. stopień pilności usunięcia azbestu oceniony w trakcie wizyt terenowych zgodnie z wymaganiami „Oceny stanu i możliwości bezpiecznego użytkowania wyrobów zawierających azbest”,
4. ilość płyt azbestowo-cementowych (w m<sup>2</sup>),
5. ilość płyt azbestowo-cementowych w Mg,
6. numer obrębu ewidencyjnego,
7. numer działki ewidencyjnej,
8. funkcja obiektów.



### 5.2.2. Płyty azbestowo-cementowe stanowiące pokrycia dachów obiektów budowlanych

Całkowita ilość płyt azbestowo-cementowych zinwentaryzowanych na terenie Gminy Końskowola stanowiących pokrycia dachów wynosi 642.478 m<sup>2</sup>. Powierzchnia pokryć dachowych wykonanych z płyt azbestowo-cementowych została przeliczona z [m<sup>2</sup>] na [Mg] przy założeniu, że średnia masa 1 m<sup>2</sup> płyt azbestowo-cementowych wynosi 0,011 Mg<sup>11</sup>.

Tabela nr 1 Zinwentaryzowana ilość płyt azbestowo-cementowych stanowiących pokrycia dachowe budynków na terenie Gminy Końskowola

Lp.	Typ płyt	Powierzchnia [m <sup>2</sup> ]	Masa [Mg]
1	płyty azbestowo-cementowe płaskie	40 478	445
2	płyty azbestowo-cementowe faliste	602 000	6 622
	<b>Razem</b>	<b>642 478</b>	<b>7 067</b>

Łącznie zinwentaryzowano 4.445 obiektów z wyrobami azbestowymi. Liczbę obiektów w poszczególnych miejscowościach gminy przedstawiono w tabeli nr 2. Szczegółowe zestawienie obiektów, w których zinwentaryzowane zostały płyty azbestowo-cementowe zostało zamieszczone w załączniku nr 5.

Tabela nr 2 Liczba zinwentaryzowanych budynków z pokryciem azbestowym na terenie Gminy Końskowola

Lp.	Miejscowość	Liczba obiektów	Powierzchnia [m <sup>2</sup> ]	Masa [Mg]
1	Chrzążów	473	70 098	771
2	Chrzążówek	359	45 294	498
3	Końskowola	348	49 689	547
4	Las Stocki	184	24 014	264
5	Młynki	340	50 358	554
6	Nowy Pożóg	334	59 143	651
7	Opoka	128	19 306	212
8	Pulki	130	14 947	164
9	Rudy	96	11 204	123
10	Sielce	471	68 832	757
11	Skowieszyn	410	54 508	600
12	Stara Wieś	212	29 371	323
13	Stary Pożóg	242	43 502	479
14	Stok	279	40 541	446
15	Witowice	251	37 032	407
16	Wronów	188	24 639	271
	<b>Razem</b>	<b>4 445</b>	<b>642 478</b>	<b>7 067</b>

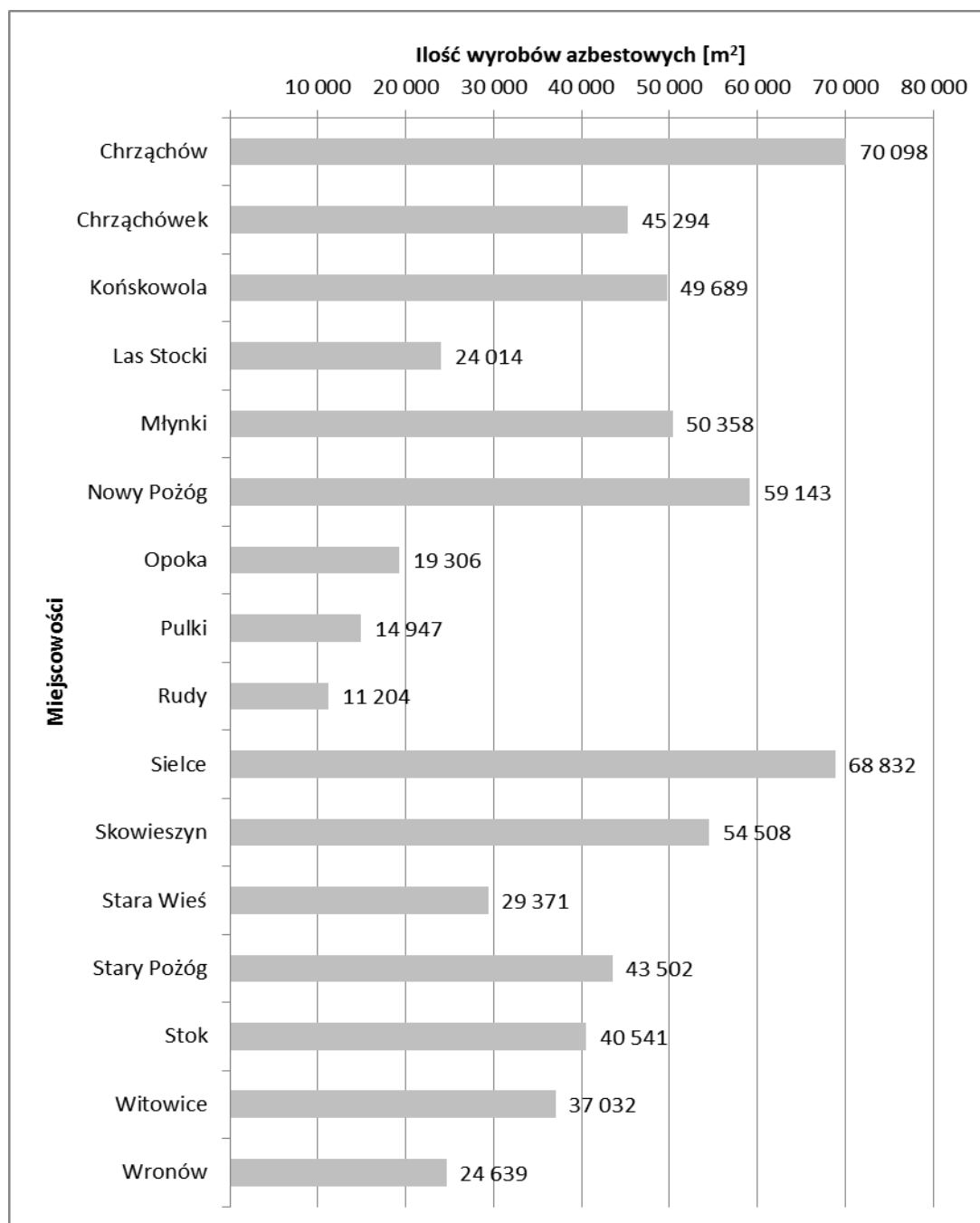
<sup>11</sup> Źródło danych: [www.bazaazbestowa.gov.pl](http://www.bazaazbestowa.gov.pl)



Najwięcej obiektów z pokryciem dachowym wykonanym z płyt azbestowo-cementowych znajduje się w miejscowościach: Chrzążów, Sielce i Nowy Pożóg. Stanowią one ponad 30% łącznej liczby zinwentaryzowanych obiektów na terenie Gminy Końskowola. Najmniej obiektów z pokryciem azbestowym znajduje się w miejscowościach Rudy, Opoka i Pulki. Stanowią one około 8% zinwentaryzowanych budynków.

Strukturę rozmieszczenia obiektów pokrytych płytami azbestowo-cementowymi w podziale na poszczególne miejscowości gminy przedstawiono na wykresie nr 2.

Wykres nr 2 Rozmieszczenie obiektów pokrytych płytami azbestowo-cementowymi na terenie Gminy Końskowola w podziale na poszczególne miejscowości [w m<sup>2</sup>]





### 5.2.3. Struktura własnościowa zinwentaryzowanych obiektów

W celu opracowania wyników inwentaryzacji pod kątem struktury własnościowej pozyskano z Urzędu Gminy Końskowola informacje o typie własności poszczególnych obiektów w podziale na:

1. własność prywatną,
2. własność firm
3. własność Skarbu Państwa,
4. własność Gminy Końskowola,
5. własność Powiatu Puławskiego,
6. własność Województwa Lubelskiego,
7. własność Ochotniczej Straży Pożarnej.

Na podstawie przekazanych danych przygotowano analizę wyników inwentaryzacji w podziale na typ własności.

Tabela nr 3 Wyniki inwentaryzacji w podziale na typ własności

Lp.	Typ własności	Powierzchnia [m <sup>2</sup> ]	Masa [Mg]
1	Własność prywatna	621 901	6 841
2	Własność firm	16 299	179
3	Własność Skarbu Państwa	1 149	13
4	Własność Gminy Końskowola	646	7
5	Własność Powiatu Puławskiego	75	1
6	Własność Województwa Lubelskiego	1 948	21
7	Własność Ochotniczej Straży Pożarnej	460	5
	<b>Razem</b>	<b>642 478</b>	<b>7 067</b>

Ponad 96% zinwentaryzowanych płyt azbestowo-cementowych jest własnością osób prywatnych, 0,2% to własność Skarbu Państwa, 0,1% to własność Gminy Końskowola, około 2,5% płyt stanowi własność firm. Pozostałe 2% płyt azbestowo-cementowych stanowi własność Województwa, Powiatu, oraz Ochotniczej Straży Pożarnej.

### 5.2.4. Stan techniczny zinwentaryzowanych wyrobów azbestowych

Zestawienie wyników inwentaryzacji w podziale na stopień pilności usunięcia azbestu zostało przygotowane w tabeli nr 4. Ocena ta ma charakter poglądowy i nie jest formalną „Oceną...” w rozumieniu obowiązującego prawa. Obowiązki właścicieli nieruchomości zostały opisane w rozdziale 4.3. „Programu”.



Tabela nr 4 Wyniki inwentaryzacji w podziale na pogładowy stopień pilności usunięcia azbestu

Lp.	Stopień pilności	Opis	Liczba obiektów	Powierzchnia [m <sup>2</sup> ]	Masa [Mg]
1	1	wymiana lub naprawa wymagana bezzwłocznie	0	0	0
2	2	ponowna ocena wymagana w czasie do 1 roku	0	0	0
3	3	ponowna ocena w terminie do 5 lat	4 445	642 478	7 067
	<b>Razem</b>		<b>4 445</b>	<b>642 478</b>	<b>7 067</b>

Poglądowa ocena jakości wyrobów zawierających azbest stanowiących pokrycia dachów na terenie Gminy Końskowola z wykorzystaniem wymagań zawartych w rozporządzeniu Ministra Gospodarki z dnia 5 sierpnia 2010 r. zmieniającym rozporządzenie w sprawie sposobów i warunków bezpiecznego użytkowania i usuwania wyrobów zawierających azbest, wykazała, iż:

- a) nie zinwentaryzowano wyrobów wymaga wymiany lub naprawy bezzwłocznie, tj. zostało zaliczonych do 1 stopnia pilności,
- b) nie zinwentaryzowano wyrobów wymaga ponownej oceny w czasie do 1 roku, czyli zaliczonych do 2 stopnia pilności,
- c) 100% zinwentaryzowanych wyrobów wymaga ponownej oceny w terminie do 5 lat, tj. zostało zaliczonych do 3 stopnia pilności.

Na mapie nr 1 przedstawiono rozmieszczenie wyrobów azbestowych w poszczególnych obrębach ewidencyjnych Gminy.



Mapa nr 1  
 Rozmieszczenie wyrobów azbestowych w poszczególnych obrębach ewidencyjnych Gminy Końskowola





### 5.2.5. Analiza funkcjonalności zinwentaryzowanych obiektów

Łącznie w trakcie prac inwentaryzacyjnych spisanych zostało 4.445 obiektów budowlanych, z czego 18,6% stanowią budynki mieszkalne, 76,4% gospodarcze, 0,1% mieszkalno-gospodarcze, około 1% to budynki użyteczności publicznej i przemysłowe. Ponad 3% spośród zinwentaryzowanych budynków pełni inne funkcje (wiaty, altany, itp.).

Tabela nr 5 Wyniki inwentaryzacji według funkcji obiektów

Lp.	Funkcje budynków	Liczba obiektów	Powierzchnia [m <sup>2</sup> ]	Masa [Mg]
1	Mieszkalny	828	122 439	1 347
2	Mieszkalno-gospodarczy	5	603	7
3	Gospodarczy	3 398	496 928	5 466
4	Użyteczności publicznej	10	1 062	12
5	Przemysłowy	37	12 396	136
6	Inny	167	9 050	99
	<b>Razem</b>	<b>4 445</b>	<b>642 478</b>	<b>7 067</b>

### 5.2.6. Budynki użyteczności publicznej

Zgodnie z rozporządzeniem Ministra Infrastruktury z dnia 12 kwietnia 2002 r. w sprawie warunków technicznych, jakim powinny odpowiadać budynki i ich usytuowanie (Dz.U. Nr 75, poz. 690, z późn. zm.) budynkami użyteczności publicznej są budynki przeznaczone na potrzeby administracji publicznej, wymiaru sprawiedliwości, kultury, kultu religijnego, oświaty, szkolnictwa wyższego, nauki, wychowania, opieki zdrowotnej, społecznej lub socjalnej, obsługi bankowej, handlu, gastronomii, usług, w tym usług pocztowych lub telekomunikacyjnych, turystyki, sportu, obsługi pasażerów w transporcie kolejowym, drogowym, lotniczym, morskim lub wodnym śródlądowym oraz inne budynki przeznaczone do wykonywania podobnych funkcji, a także budynki biurowe lub socjalne.

Na terenie Gminy zinwentaryzowano 8 budynków użyteczności publicznej, w których występują wyroby azbestowo-cementowe. Zestawienie przedstawiono w tabeli nr 6.

Tabela nr 6 Budynki użyteczności publicznej

Lp.	Miejscowość	Powierzchnia [m <sup>2</sup> ]	uwagi
1	Chrzążów	34	Przystanek PKS
2	Chrzążówek	38	Przystanek PKS
3	Końskowola	28	Przystanek PKS
4	Nowy Pożóg	32	Przystanek PKS
5	Opoka	85	Ochotnicza Straż Pożarna
6	Sielce	375	Ochotnicza Straż Pożarna
7	Skowieszyn	32	Przystanek PKS
8	Stara Wieś	438	Ochotnicza Straż Pożarna
	<b>Razem</b>	<b>1 062</b>	





### 5.2.7. Rury azbestowo-cementowe do pozostawienia w ziemi

Rury i złącza azbestowo-cementowe do pozostawienia w ziemi to elementy wyłączonych z użytkowania instalacji ciepłowniczych, wodociągowych, kanalizacyjnych i elektroenergetycznych podziemnych, których usytuowanie nie naraża na kontakt z azbestem przy czynnościach obsługowych użytkowanych instalacji infrastrukturalnych.

W wodociągach gminnych na terenie Gminy Końskowola jest 1.600 mb. rur azbestowo-cementowych do pozostawienia w ziemi.

### 5.2.8. Drogi utwardzone odpadami zawierającymi azbest

Na terenie Gminy Końskowola nie ma dróg utwardzonych odpadami azbestowymi.

### 5.2.9. Odpady zawierające azbest zgromadzone na posesjach

W trakcie inwentaryzacji na terenie posesji zinwentaryzowano 105,0 Mg odpadów zawierających azbest. Zestawienie w podziale na poszczególne miejscowości Gminy Końskowola zostało przedstawione w tabeli nr 7.

Tabela nr 7 Odpady zawierające azbest zgromadzone na posesjach

Lp.	Miejscowość	Liczba obiektów	Powierzchnia [m <sup>2</sup> ]	Masa [Mg]
1	Chrzążów	5	264	3
2	Chrzążówek	5	421	5
3	Końskowola	6	5 259	58
4	Las Stocki	2	207	2
5	Młynki	2	19	0
6	Nowy Pożóg	4	560	6
7	Opoka	1	4	0
8	Pulki	2	60	1
9	Rudy	1	300	3
10	Sielce	4	549	6
11	Skowieszyn	2	500	6
12	Stary Pożóg	4	778	9
13	Stok	1	100	1
14	Witowice	2	400	4
15	Wronów	1	100	1
	<b>Razem</b>	<b>42</b>	<b>9 521</b>	<b>105</b>

### 5.3. Przestrzenne rozmieszczenie wyrobów azbestowych na terenie Gminy Końskowola

Na podstawie inwentaryzacji przeprowadzonej w terenie z wykorzystaniem zdjęć lotniczych zostało opracowane przestrzenne rozmieszczenie wyrobów azbestowych na

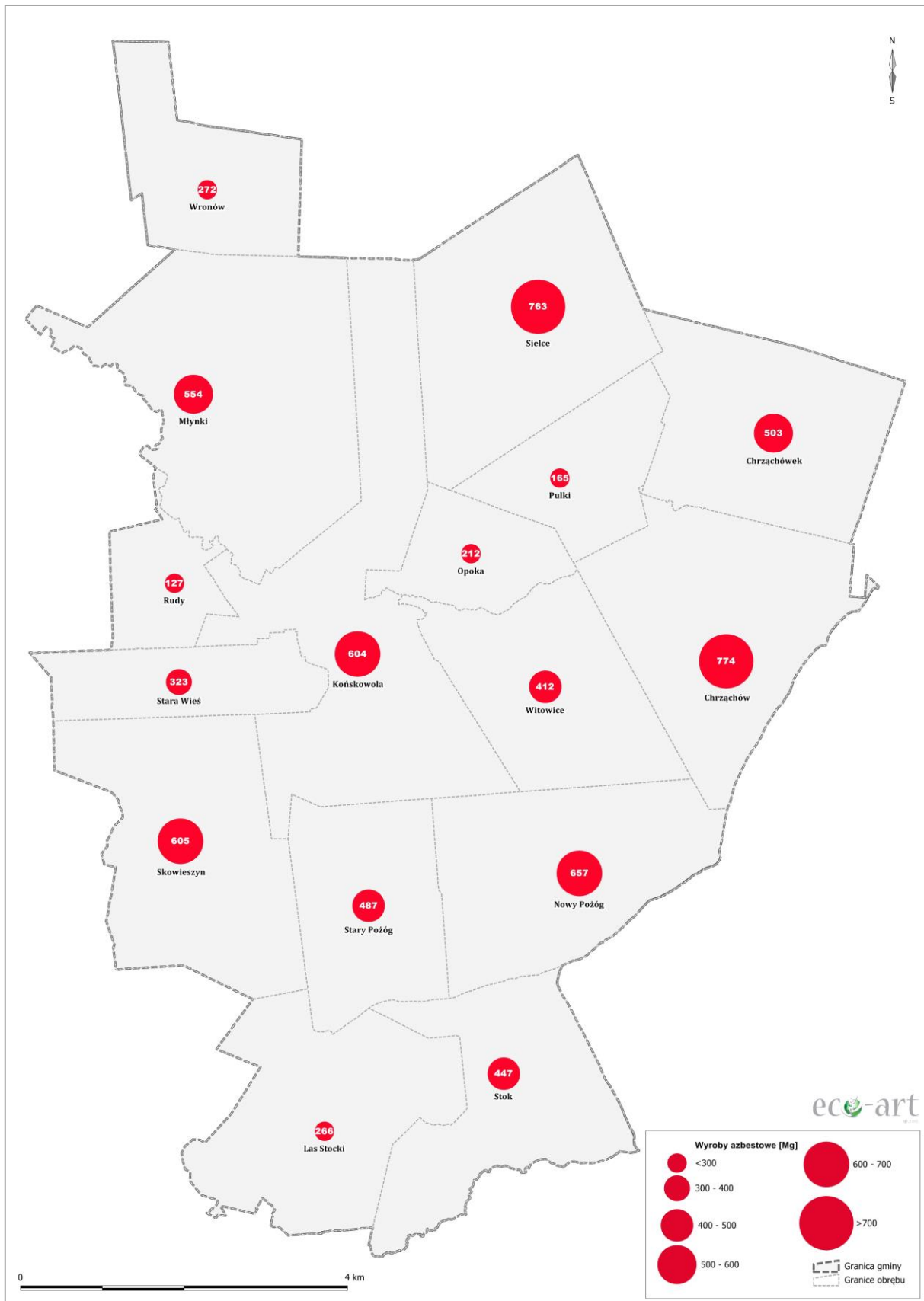


---

terenie Gminy Końskowola. Przygotowana mapa przedstawia lokalizację poszczególnych obiektów zawierających azbest wraz z numerami posesji, na których się znajdują.



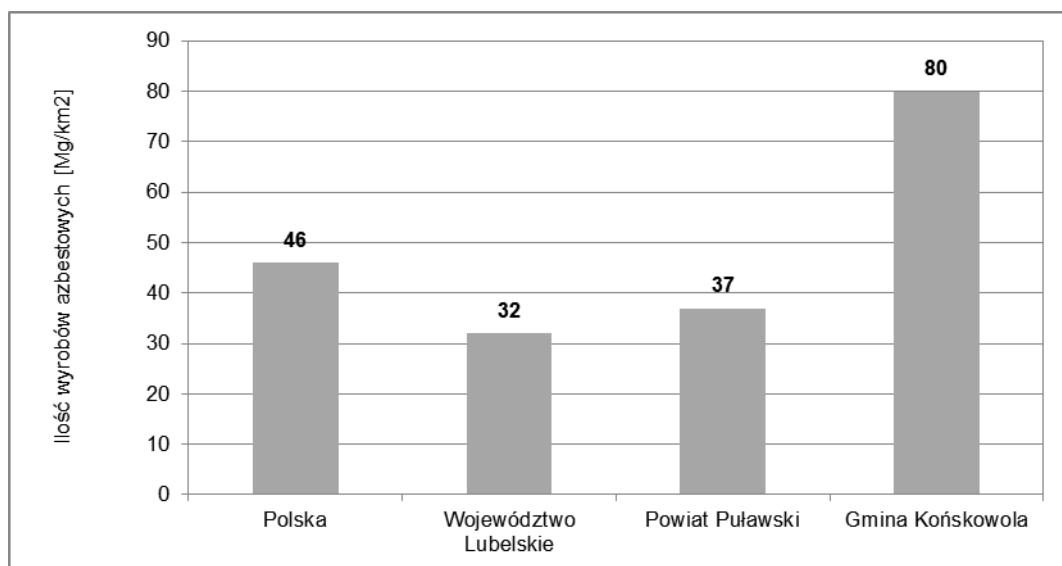
Mapa nr 2  
Lokalizacja wyrobów azbestowych w granicach Gminy Końskowola





Całkowita powierzchnia zinwentaryzowanych wyrobów zawierających azbest na terenie Gminy Końskowola wynosi 651.999 m<sup>2</sup> płyt azbestowo-cementowych stanowiących pokrycia dachowe obiektów budowlanych i składowanych na terenie posesji. Graficzne porównanie wskaźników ilości wyrobów zawierających azbest na obszarze Polski, województwa lubelskiego, powiatu puławskiego i Gminy Końskowola w przeliczeniu na powierzchnię<sup>12</sup> przedstawiono na wykresie nr 3.

Wykres nr 3 Porównanie wskaźnika ilości wyrobów zawierających azbest na obszarze Polski, województwa lubelskiego, powiatu puławskiego i Gminy Końskowola [Mg/km<sup>2</sup>]



Na terenie Gminy Końskowola ilość wyrobów azbestowych w przeliczeniu na 1 km<sup>2</sup> powierzchni wynosi 80 Mg. Jest to zdecydowanie wyższa wartość niż szacowana zarówno dla powiatu puławskiego jak i dla województwa lubelskiego.

<sup>12</sup> Źródło: Bank Danych Lokalnych



## 6. Harmonogram realizacji „Programu usuwania wyrobów zawierających azbest z terenu Gminy Końskowola”

Zgodnie z prawem wykorzystywanie azbestu lub wyrobów zawierających azbest zostało dopuszczone w użytkowanych instalacjach lub urządzeniach nie dłużej niż **do dnia 31 grudnia 2032 r.**

Realizacja „Programu” z założonymi celami bezpiecznego dla zdrowia i środowiska oczyszczenia terenu Gminy Końskowola z wyrobów zawierających azbest w terminie do końca 2032 r. będzie przebiegała zgodnie z następującymi kierunkami działań:

1. **Inwentaryzacja wyrobów azbestowych i opracowanie bazy danych o wyrobach zawierających azbest wraz z aktualizacją.** Podstawą do opracowania „Programu” było przeprowadzenie inwentaryzacji wyrobów azbestowych i opracowanie bazy o wyrobach zawierających azbest. Zadanie zostało wykonane w 2016 r. Założono cykliczną aktualizację bazy danych o wyrobach zawierających azbest ze względu na fakt, iż 100% wyrobów zostało ocenionych jako wymagające ponownej oceny w ciągu 5 lat.
2. **Działania informacyjno-edukacyjne wśród mieszkańców.** W ramach działań informacyjno-edukacyjnych dla mieszkańców na stronie internetowej Gminy zbudowana zostanie zakładka tematyczna, w której prezentowane będą:
  - a) akty prawne dotyczące obowiązków postępowania z wyrobami zawierającymi azbest oraz regulujących sposób bezpiecznego ich usuwania i unieszkodliwiania,
  - b) informacje o zagrożeniach, jakie niesie za sobą azbest,
  - c) informacje o kolejnych działaniach władz podejmowanych w celu usunięcia azbestu z terenu Gminy Końskowola,
  - d) aktualny wykaz firm świadczących usługi z zakresu demontażu wyrobów zawierających azbest i transportu powstałych odpadów,
  - e) możliwościach finansowego wsparcia i właściwego postępowania w przypadku prac remontowych obejmujących wymianę wyrobów zawierających azbest.

Ponadto działania informacyjno-edukacyjne prowadzone będą równoległe z wykorzystaniem istniejących możliwości, poprzez np. zamieszczanie informacji na tablicach ogłoszeń w Urzędzie Gminy Końskowola, a także na stronie internetowej Gminy.

Działania te mają na celu mobilizowanie właścicieli budynków do usunięcia wyrobów zawierających azbest poprzez system pomocy edukacyjnej i finansowej poprzez wskazanie możliwości pozyskania środków finansowych na usuwanie azbestu.

3. **Usuwanie zinwentaryzowanych wyrobów azbestowych.** Wyroby zawierające azbest mogą być bezpiecznie eliminowane przez przedsiębiorstwa świadczące usługi z zakresu unieszkodliwiania i transportu wyrobów zawierających azbest. Aktualny wykaz podmiotów gospodarczych w zakresie transportu, zbierania i usuwania odpadów azbestowych jest dostępny w Urzędzie Marszałkowskim.

Przyjęto harmonogram działań, który jest zbieżny z programami nadrzędnymi:

**I etap:** lata 2016-2022,

**II etap:** lata 2023-2032.

Szacuje się, iż w I i II etapie zostanie usunięte po ok. 50% łącznej ilości wyrobów azbestowych. Zakłada się, że wszystkie odpady azbestowe składowane na posesjach zostaną usunięte w I etapie.



Najczęściej stosowaną metodą unieszkodliwiania odpadów zawierających azbest jest ich składowanie. W województwie lubelskim funkcjonują dwa składowiska ogólnodostępne przyjmujące odpady zawierające azbest<sup>13</sup>, przy czym składowisko Piaski Zarzecze posiada dwie kwatery:

- Składowisko odpadów azbestowych w Srebrzyszczu przyjmuje odpady azbestowe z terenu całego kraju. Składowisko jest zarządzane przez Przedsiębiorstwo Gospodarki Odpadami Sp. z o.o. w Chełmie. Wolna pojemność składowiska wynosi 28.212 m<sup>3</sup>,
- Składowisko odpadów niebezpiecznych Piaski Zarzecze w Kraśniku (kwatery odpadów azbestowych) przyjmuje odpady azbestowe z terenu całego kraju. Składowisko jest zarządzane przez WOD-BUD Sp. z o.o. Wolna pojemność składowiska wynosi 25.499 m<sup>3</sup>,
- Składowisko odpadów niebezpiecznych Piaski Zarzecze w Kraśniku (kwatery odpadów niebezpiecznych) przyjmuje odpady azbestowe z terenu całego kraju. Składowisko jest zarządzane przez WOD-BUD Sp. z o.o. Wolna pojemność składowiska wynosi 3.126 m<sup>3</sup>.

Najbliższym składowiskiem przyjmującym odpady zawierające azbest jest składowisko w Kraśniku, zlokalizowane w województwie lubelskim w Gminie Kraśnik. Wolna pojemność kwater na składowisku wynosi łącznie 28.625 m<sup>3</sup>.

Wykaz pozostałych dostępnych składowisk przyjmujących odpady zawierające azbest został zamieszczony w załączniku nr 6.

4. **Zapewnienie środków finansowych na realizację „Programu”**. Planuje się, że środki finansowe na realizację „Programu” będą pozyskiwane z budżetu Gminy Końskowola uchwalanego corocznie przez Radę Gminy Końskowola oraz ze źródeł zewnętrznych, tj. Wojewódzkiego Funduszu Ochrony Środowiska i Gospodarki Wodnej w Lublinie, Bank Ochrony Środowiska, Bank BGŻ BNP Paribas S.A., Programu Rozwoju Obszarów Wiejskich.
5. **Monitoring realizacji „Programu”**. Skuteczne zarządzanie realizacją „Programu” będzie możliwe dzięki wprowadzeniu wskaźników monitoringu oraz procesu corocznego raportowania mieszkańcom Gminy o wynikach realizacji „Programu”.
6. **Okresowa weryfikacja i aktualizacja „Programu”**. Ze względu na fakt, iż realizacja „Programu” jest procesem długoterminowym, w trakcie którego mogą ulec zmianie warunki prawne, finansowe i organizacyjne, zakładana jest aktualizacja „Programu”.

Harmonogram realizacji „Programu usuwania wyrobów zawierających azbest z terenu Gminy Końskowola” został podzielony na 2 etapy na podstawie harmonogramów przewidzianych w dokumentach krajowych, wojewódzkich i powiatowych w celu ułatwienia procesu monitorowania i raportowania:

- I etap – lata 2016-2022,
- II etap – lata 2023-2032,

Realizację zadań w poszczególnych obszarach w podziale na wyodrębnione etapy przedstawiono w tabeli nr 8. Przyjęto, iż perspektywa średnioterminowa to lata 2016-2022, a horyzont długoterminowy stanowią lata 2023-2032.

<sup>13</sup> Za: Baza Azbestowa [www.bazaazbestowa.gov.pl](http://www.bazaazbestowa.gov.pl)



Tabela nr 8 Harmonogram realizacji „Programu”

Lp.	Okres	Zadania
1	2016-2022	<ol style="list-style-type: none"><li>1. Inwentaryzacja wyrobów azbestowych i opracowanie bazy wyrobów zawierających azbest</li><li>2. Aktualizacja bazy danych o wyrobach azbestowych</li><li>3. Akcje informacyjno-edukacyjne wśród mieszkańców</li><li>4. Bezpieczne usunięcie i unieszkodliwienie ok. 50% wyrobów azbestowych</li><li>5. Monitorowanie procesu usuwania wyrobów azbestowych</li><li>6. Aktualizacja „Programu”</li></ol>
2	2023-2032	<ol style="list-style-type: none"><li>1. Aktualizacja bazy danych o wyrobach azbestowych</li><li>2. Bezpieczne usunięcie i unieszkodliwienie ok. 50% wyrobów azbestowych</li><li>3. Monitorowanie procesu usuwania wyrobów azbestowych</li><li>4. Aktualizacja „Programu”</li></ol>



## 7. Aspekty finansowe realizacji „Programu”

### 7.1. Przewidywane koszty realizacji „Programu”

Koszty realizacji „Programu” stanowią przede wszystkim koszty usunięcia i unieszkodliwienia wyrobów zawierających azbest, ale także zakup i montaż nowego pokrycia dachowego czy wykonania nowej elewacji.

W celu oszacowania kosztów usunięcia wyrobów azbestowych z dachów budynków przyjęto, że koszt demontażu 1 m<sup>2</sup> płyt azbestowych wynosi 10 zł, a koszt transportu i unieszkodliwienia odpadów zawierających azbest na uprawnionym składowisku wynosi 220 zł za tonę. W szacunkach nie uwzględniono inflacji. Koszt został wyliczony na podstawie informacji z listy firm usuwających azbest z posesji na terenie lubelskiego.

Tabela nr 9 Koszty demontażu, transportu i składowania odpadów azbestowych na uprawnionych składowisku

Lata	Koszt demontażu płyt azbestowych	Koszt transportu i unieszkodliwienia	Razem
2016-2022	3 212 390 zł	800 411 zł	4 012 801 zł
2023-2032	3 212 390 zł	777 370 zł	3 989 760 zł
<b>Razem</b>	<b>6 424 780 zł</b>	<b>1 577 781 zł</b>	<b>8 002 561 zł</b>

Szacunkowe całkowite koszty usunięcia i unieszkodliwienia odpadów zawierających azbest z pokryć dachowych oraz odpadów azbestowych składowanych na posesjach wynoszą 8.002.561 zł, w tym koszt demontażu azbestowych pokryć dachowych wynosi 6.424.780 zł, a koszt transportu i unieszkodliwienia na uprawnionym składowisku to 1.577.781 zł.

W celu oszacowania kosztów zakupu i montażu nowego pokrycia dachowego przyjęto, że średni koszt zakupu i ułożenia nowego pokrycia dachowego wykonanego z blachodachówki wynosi 50 zł za 1 m<sup>2</sup>. W szacunkach nie uwzględniono inflacji.

Zestawienie kosztów usunięcia i unieszkodliwienia odpadów zawierających azbest z pokryć dachowych oraz odpadów azbestowych składowanych na posesjach, a także zakupu i montażu nowego pokrycia dachowego zostało przygotowane w tabeli nr 10.

Tabela nr 10 Zestawienie kosztów usunięcia i unieszkodliwienia odpadów azbestowych oraz wykonania nowych pokryć dachowych na terenie Gminy Końskowola

Lata	Koszt usunięcia wyrobów azbestowych	Koszt wykonania nowego pokrycia dachowego	Całkowity koszt
2016-2022	4 012 801 zł	16 061 950 zł	20 074 751 zł
2023-2032	3 989 760 zł	16 061 950 zł	20 051 710 zł
<b>Razem</b>	<b>8 002 561 zł</b>	<b>32 123 900 zł</b>	<b>40 126 461 zł</b>

Całkowite koszty unieszkodliwienia, zakupu i montażu nowego pokrycia dachowego wynoszą ok. 40 mln zł.





Na terenie Gminy Końskowola zinwentaryzowano budynki z pokryciem dachowym wykonanym z płyt azbestowych, stanowiące własność Gminy Końskowola. Koszty usunięcia azbestu i zastąpienia pokryć dachowych zostały oszacowane w tabeli nr 11.

Tabela nr 11 Szacunek nakładów finansowych na usunięcie płyt azbestowo-cementowych z budynków będących własnością Gminy Końskowola

Okres	Ilość wyrobów do usunięcia [w m <sup>2</sup> ]	Koszt usunięcia wyrobów azbestowych	Koszt transportu i unieszkodliwienia odpadów azbestowych	Koszt wykonania nowego pokrycia dachowego	Razem
I etap	646	6 460 zł	1 563 zł	32 300 zł	40 323 zł
<b>Razem</b>	<b>646</b>	<b>6 460 zł</b>	<b>1 563 zł</b>	<b>32 300 zł</b>	<b>40 323 zł</b>

Łączne szacowane koszty usunięcia płyt azbestowo-cementowych oraz wymiany pokryć azbestowych z budynków należących do Gminy Końskowola wynoszą ok. 40 tys. zł.

Całkowite koszty realizacji „Programu usuwania wyrobów zawierających azbest z terenu Gminy Końskowola” stanowią koszty demontażu, transportu i unieszkodliwienia odpadów zawierających azbest na uprawnionym składowisku oraz koszty zakupu i montażu nowych pokryć dachowych czy wykonania elewacji (np. w procesie termomodernizacji budynków), a także koszty prowadzenia działań edukacyjnych wśród lokalnej społeczności, koszty pozyskiwania funduszy oraz monitorowanie i aktualizacja „Programu”. Szacunkowe koszty realizacji „Programu” zostały zebrane w tabeli nr 12.

Tabela nr 12 Szacunkowe koszty realizacji „Programu” wraz z możliwymi źródłami finansowania poszczególnych etapów prac

Okres	Zadania	Szacunkowe koszty	Potencjalne źródło finansowania
2016 – 2022	Aktualizacja bazy danych o wyrobach azbestowych	2 500	Budżet Gminy
	Akcje informacyjno-edukacyjne wśród mieszkańców	10 000	Budżet Gminy
	Bezpieczne usunięcie i unieszkodliwienie ok. 50% wyrobów azbestowych	4 012 801	Środki własne właścicieli obiektów, Budżet Gminy, środki z WFOŚiGW, BOŚ, Bank BGŻ BNP Paribas S.A., PROW
	Zakup i montaż nowych pokryć dachowych	16 061 950	Środki własne właścicieli obiektów
	Monitorowanie procesu usuwania wyrobów azbestowych <sup>1)</sup>	0	Budżet Gminy
	Termomodernizacja budynków	0	Środki własne właścicieli obiektów
	Aktualizacja Planu	5 000	Budżet Gminy
<b>razem w okresie 2016-2022</b>		<b>20 092 251</b>	
2023 - 2032	Aktualizacja bazy danych o wyrobach azbestowych	2 500	Budżet Gminy
	Bezpieczne usunięcie i unieszkodliwienie ok. 50% wyrobów	3 989 760	Środki własne właścicieli obiektów, Budżet Gminy, środki



Okres	Zadania	Szacunkowe koszty	Potencjalne źródło finansowania
	azbestowych		z WFOŚiGW, Bank BGŻ BNP Paribas S.A., PROW
	Zakup i montaż nowych pokryć dachowych	16 061 950	Środki własne właścicieli obiektów
	Monitorowanie procesu usuwania wyrobów azbestowych <sup>1)</sup>	0	Budżet Gminy
	Aktualizacja Planu	5 000	Budżet Gminy
<b>razem w okresie 2023-2032</b>		<b>20 059 210</b>	
<b>Razem cały okres realizacji „Programu”</b>		<b>40 151 461</b>	

Objaśnienia:

- 1) Proces monitorowania realizacji „Programu” będzie wykonywany w ramach zadań własnych Gminy

## 7.2. Potencjalne źródła finansowania usuwania azbestu

Potencjalnymi źródłami finansowania realizacji „Programu” są środki własne Gminy, a także środki z Wojewódzkiego Funduszu Ochrony Środowiska i Gospodarki Wodnej w Lublinie, kredyty preferencyjne z Banku Ochrony Środowiska oraz Banku BGŻ BNP Paribas S.A., a także środki przewidziane w Programie Rozwoju Obszarów Wiejskich na lata 2014-2020.

Przewidywane środki finansowe z budżetu Gminy Końskowola wynoszą ok. 2.000 zł rocznie.

Dostępny instrumentem finansowania usuwania azbestu są środki oferowane przez **Wojewódzki Fundusz Ochrony Środowiska i Gospodarki Wodnej w Lublinie**. Na liście przedsięwzięć priorytetowych planowanych do dofinansowania ze środków WFOŚiGW w Lublinie na 2016 r. w ramach ochrony powierzchni ziemi znajduje się wspieranie zadań realizowanych zgodnie z Wojewódzkimi Planami Gospodarki Odpadami oraz unieszkodliwianie odpadów niebezpiecznych.

Dotacją mogą zostać objęte przedsięwzięcia ujęte w lokalnym, uchwalonym planie usuwania azbestu w oparciu o sporządzoną inwentaryzację wyrobów zawierających azbest. Dotacje udzielane będą jednostkom samorządu terytorialnego na usuwanie wyrobów zawierających azbest z obiektów stanowiących własność osób fizycznych, wspólnot mieszkaniowych oraz obiektów własnych jednostek samorządu terytorialnego.

Dofinansowanie może objąć do 100% kosztów kwalifikowanych (obejmują one demontaż, transport oraz zdeponowanie wyrobów zawierających azbest na składowisku) w tym 50% ze środków WFOŚiGW w Lublinie oraz 50% z dotacji NFOŚiGW. Do kosztów kwalifikowanych nie zaliczane są koszty związane z zakupem i wykonaniem nowego pokrycia dachowego.

O dofinansowanie mogą ubiegać się wyłącznie jednostki samorządu terytorialnego, które posiadają pełną i aktualną inwentaryzację wyrobów azbestowych. Dofinansowanie nie obejmuje osób fizycznych i wspólnot mieszkaniowych, które we własnym zakresie zleciły demontaż, transport i unieszkodliwienie wyrobów azbestowych. Udział w innych projektach finansujących koszty związane z usuwaniem i unieszkodliwianiem wyrobów zawierających



azbest nie wyklucza możliwości uczestnictwa jednostki samorządu terytorialnego w programie WFOŚiGW. Warunkiem uczestnictwa jest udokumentowanie, że zakres prac podjętych w obu projektach nie pokrywają się.

Obecnie, zgodnie z informacją zamieszczoną na stronie internetowej **Banku Ochrony Środowiska** z uwagi na fakt, iż oferta kredytowa jest zróżnicowana w zależności od województwa, w którym realizowana jest inwestycja, informacje o kredytach preferencyjnych udzielanych we współpracy z WFOŚiGW udzielane są bezpośrednio w placówkach banku i u Głównych Ekologów ds. Klientów Detalicznych oraz Głównych Ekologów ds. Klientów Korporacyjnych.

Osobą do kontaktu ds. klientów indywidualnych dla województwa lubelskiego jest:

*Alicja Strycharz*  
17 858-46-03, kom. 515-111-773, [alicja.strycharz@bosbank.pl](mailto:alicja.strycharz@bosbank.pl)  
Placówka w Rzeszowie  
30-010 Rzeszów  
ul. Sokoła 6a

Osobą do kontaktu ds. klientów korporacyjnych dla województwa lubelskiego jest:

*Krzysztof Gałań*  
81 535-06-34, kom. 515-111-219, [krzysztof.galan@bosbank.pl](mailto:krzysztof.galan@bosbank.pl)  
Centrum Korporacyjne w Lublinie  
20-002 Lublin  
ul. Krakowskie Przedmieście 54

Kredyty preferencyjne udzielane są przez **Bank BGŻ BNP Paribas S.A.** we współpracy z Agencją Restrukturyzacji i Modernizacji Rolnictwa w oparciu o *rozporządzenie Rady Ministrów z dnia 22 stycznia 2009 r. w sprawie realizacji niektórych zadań ARiMR.*

Podmiotami uprawnionymi do ubiegania się o kredyt preferencyjny są osoby fizyczne, posiadające pełną zdolność do czynności prawnych, z wyłączeniem emerytów i rencistów, osoby prawne, jednostki organizacyjne, nie posiadające osobowości prawnej oraz podmioty będące mikroprzedsiębiorstwem, małym lub średnim przedsiębiorstwem, które nie znajdują się w trudnej sytuacji na których nie ciąży dotąd niezrealizowany obowiązek zwrotu pomocy wynikający z decyzji Komisji Europejskiej

Przedmiotem kredytowania w ramach linii RR zgodnie z *Warunkami i zasadami udzielania kredytów na realizację inwestycji w rolnictwie, rybactwie śródlądowym i przetwórstwie produktów rolnych, ryb, skorupiaków i mięczaków* jest m.in. budowa, przebudowa lub remont obiektów służących do prowadzenia działalności rolniczej w gospodarstwach rolnych lub działach specjalnych produkcji rolnej.

Warunki kredytowania są następujące:

1. oprocentowanie: zmienne, ustalane w oparciu o aktualną stopę redyskonta, nie mniej niż 3%,
2. kwota kredytu: nie może przekroczyć:
  - a. 80% wartości nakładów inwestycyjnych na gospodarstwo rolne i wynosić więcej niż 5.000.000 zł,
  - b. 70% wartości nakładów inwestycyjnych na działły specjalne produkcji rolnej i wynosić więcej 8.000.000 zł,



- c. łączna kwota kredytów udzielonych jednemu podmiotowi na realizację równocześnie kilku inwestycji wymienionych w pkt a) i b) nie może przekroczyć 40% wysokości udzielonego kredytu..

Okres kredytowania wynosi do 15 lat z dwuletnim okresem karencji.

**Program Rozwoju Obszarów Wiejskich na lata 2014-2020** (PROW 2014-2020) został opracowywany na podstawie przepisów Unii Europejskiej. Zgodnie z przepisami Unii Europejskiej, Program jest wkomponowany w całościowy system polityki rozwoju kraju, w szczególności poprzez mechanizm Umowy Partnerstwa. Umowa ta określa strategię wykorzystania środków unijnych na rzecz realizacji wspólnych dla UE celów określonych w unijnej strategii wzrostu „Europa 2020 - Strategia na rzecz inteligentnego i zrównoważonego rozwoju sprzyjającego włączeniu społecznemu” z uwzględnieniem potrzeb rozwojowych danego państwa członkowskiego.

Celem głównym PROW 2014-2020 jest poprawa konkurencyjności rolnictwa, zrównoważone zarządzanie zasobami naturalnymi i działania w dziedzinie klimatu oraz zrównoważony rozwój terytorialny obszarów wiejskich.

W ramach PROW 2014-2020 przewidziano działanie pn. Inwestycje w środki trwałe, podzadanie 7.5.1. Pomoc na inwestycje w gospodarstwach rolnych (Modernizacja gospodarstw rolnych). W ramach poddziałania<sup>1</sup> - Modernizacja gospodarstw rolnych zakres wsparcia obejmuje m.in. inne operacje związane z racjonalizacją technologii produkcji, wprowadzeniem innowacji, zmianą profilu produkcji, zwiększeniem skali produkcji, poprawą jakości produkcji lub zwiększeniem wartości dodanej produktu. Restrukturyzacja gospodarstwa powinna prowadzić do wzrostu wartości dodanej brutto w gospodarstwie (GVA) co najmniej o 10% w odniesieniu do roku bazowego w okresie 5 lat od dnia przyznania pomocy. Beneficjentem działania może być rolnik prowadzący działalność rolniczą w celach zarobkowych lub grupa rolników.

Wsparcie objęte są gospodarstwa do 300 ha:

- do 60% kosztów kwalifikowalnych operacji dla młodych rolników i inwestycji zbiorowych, albo
- do 50% kosztów kwalifikowalnych operacji w przypadku innych beneficjentów,
- nie mniej niż 30% kosztów kwalifikowanych.

Maksymalna wielkość wsparcia dla beneficjenta, na jedno gospodarstwo (w tym na realizację projektów zbiorowych), w okresie realizacji Programu wynosi do 500.000 zł na inwestycje związane bezpośrednio z budynkami inwentarskimi lub magazynami paszowymi, w gospodarstwach, w których prowadzona jest produkcja zwierzęcą oraz do 200.000 zł pozostałe.



## 8. Monitoring realizacji „Programu usuwania wyrobów zawierających azbest z terenu Gminy Końskowola”

Istotnym elementem zarządzania „Programem” jest monitorowanie realizacji zadań w nim wyznaczonych, bieżące gromadzenie i analizowanie informacji dotyczących ilości i miejsc, z których usunięto wyroby zawierające azbest. Przewidywane zadania związane z monitorowaniem realizacji „Programu” to:

1. gromadzenie i aktualizacja danych liczbowych o ilości i rozmieszczeniu wyrobów zawierających azbest,
2. kontrola stopnia realizacji „Programu” i sporządzanie okresowych sprawozdań z jego realizacji,
3. kontrola wykorzystania środków finansowych.

Ocena wdrażania „Programu” powinna być wykonywana przy uwzględnieniu zaproponowanych w tabeli nr 13 wskaźników monitorowania.

Tabela nr 13 Wskaźniki oceny wdrażania „Programu”

Lp.	Wskaźniki oceny	jednostka
1	Ilość wyrobów zawierających azbest na 1 km <sup>2</sup> powierzchni Gminy	Mg/km <sup>2</sup>
2	Ilość unieszkodliwionych odpadów niebezpiecznych zawierających azbest	Mg/rok
3	Nakłady poniesione na usunięcie odpadów zawierających azbest	zł/rok
4	Liczba „dzikich wysypisk” z odpadami zawierającymi azbest	szt.

Lista wskaźników oceny nie jest zamknięta i może ulec rozszerzeniu. Wartość wskaźników w roku bazowym została przedstawiona w tabeli nr 14.

Tabela nr 14 Wartość wskaźników w roku bazowym

Lp.	Wskaźniki oceny	wielkość wskaźnika
1	Ilość wyrobów zawierających azbest na 1 km <sup>2</sup> powierzchni Gminy	80 Mg/km <sup>2</sup>
2	Ilość unieszkodliwionych odpadów niebezpiecznych zawierających azbest	452 Mg/rok
3	Nakłady poniesione na usunięcie odpadów zawierających azbest	500.160 zł/rok
4	Liczba „dzikich wysypisk” z odpadami zawierającymi azbest	0 szt.

Wskaźnik ilości wyrobów zawierających azbest na 1 km<sup>2</sup> powierzchni Gminy powinien ulegać zmniejszeniu w każdym roku realizacji „Programu”, począwszy od 80 Mg/km<sup>2</sup> w 2016 r.



## 9. Podsumowanie i wnioski

Głównym celem opracowania „Programu usuwania wyrobów zawierających azbest z terenu Gminy Końskowola” jest zaplanowanie usunięcia wyrobów azbestowych z terenu Gminy i ich bezpieczne unieszkodliwienie.

W trakcie inwentaryzacji pokryć dachowych wykonanych z płyt azbestowo-cementowych na terenie Gminy Końskowola pozyskano informacje o ilości i stanie wyrobów zawierających azbest zlokalizowanych w Gminie. Na podstawie przeprowadzonej inwentaryzacji stwierdzono, iż na terenie Gminy znajduje się 642.478 m<sup>2</sup> płyt azbestowo-cementowych, co po przeliczeniu daje 7.067 Mg. Płyty te stanowią pokrycia dachowe.

Na terenie gminy zinwentaryzowano 9.521 m<sup>2</sup> odpadów azbestowych składowanych na posesjach, co po przeliczeniu daje 105 Mg.

W wodociągach gminnych na terenie Gminy Końskowola jest 1.600 mb. rur azbestowo-cementowych do pozostawienia w ziemi.

Najbliższym składowiskiem przyjmującym odpady zawierające azbest jest składowisko w Kraśniku w województwie lubelskim. Odpady azbestowe mogą być przyjmowane także na pozostałych składowiskach w Polsce.

Proces usuwania wyrobów zawierających azbest powinien być zakończony do końca 2032 roku. Przyjęto harmonogram zgodny z „Programem Oczyszczania Kraju z Azbestu na lata 2009-2032”.

Na podstawie wyników inwentaryzacji płyt azbestowo-cementowych wykorzystywanych w budownictwie przyjęto, iż w etapie I w latach 2016-2022 powinno zostać unieszkodliwione ok. 321 tys. m<sup>2</sup> odpadów azbestowych, w etapie II w latach 2023-2032 – ok. 321 tys. m<sup>2</sup>.

Szacunkowe koszty demontażu wyrobów zawierających azbest wynoszą ok. 6.424.780 zł, a koszty transportu i unieszkodliwienia na uprawnione składowisko – 1.577.781 zł. Natomiast koszty zakupu i montażu nowych pokryć dachowych wynoszą ponad 32.123.900 zł. Należy podkreślić, iż koszty zakupu i montażu nowych pokryć dachowych stanowią około 80% kosztów realizacji „Programu”. Przewiduje się, że koszty te będą pokrywane głównie przez właścicieli obiektów.

Możliwe jest również wykorzystanie źródeł zewnętrznych finansowania części działań, polegających na bezpiecznym usuwaniu wyrobów azbestowych, tj. środków Wojewódzkiego Funduszu Ochrony Środowiska i Gospodarki Wodnej w Lublinie czy też kredytów preferencyjnych z Banku Ochrony Środowiska i Banku BGŻ BNP Paribas S.A., a także środków finansowych przewidzianych w Programie Rozwoju Obszarów Wiejskich na lata 2014-2020.

Monitoring procesu usuwania wyrobów zawierających azbest powinien być prowadzony w odniesieniu do poszczególnych budynków, co pozwoli na zaplanowanie i weryfikację działań związanych z terminami usuwania azbestu.



## 10. Spis tabel, wykresów i załączników

Tabela nr 1 Zinventaryzowana ilość płyt azbestowo-cementowych stanowiących pokrycia dachowe budynków na terenie Gminy Końskowola .....	18
Tabela nr 2 Liczba zinventaryzowanych budynków z pokryciem azbestowym na terenie Gminy Końskowola.....	18
Tabela nr 3 Wyniki inwentaryzacji w podziale na typ własności .....	20
Tabela nr 4 Wyniki inwentaryzacji w podziale na poglądowy stopień pilności usunięcia azbestu .....	21
Tabela nr 5 Wyniki inwentaryzacji według funkcji obiektów .....	23
Tabela nr 6 Budynki użyteczności publicznej.....	23
Tabela nr 7 Odpady zawierające azbest zgromadzone na posesjach.....	24
Tabela nr 8 Harmonogram realizacji „Programu” .....	29
Tabela nr 9 Koszty demontażu, transportu i składowania odpadów azbestowych na uprawionych składowisku .....	30
Tabela nr 10 Zestawienie kosztów usunięcia i unieszkodliwienia odpadów azbestowych oraz wykonania nowych pokryć dachowych na terenie Gminy Końskowola .....	30
Tabela nr 11 Szacunek nakładów finansowych na usunięcie płyt azbestowo-cementowych z budynków będących własnością Gminy Końskowola .....	31
Tabela nr 12 Szacunkowe koszty realizacji „Programu” wraz z możliwymi źródłami finansowania poszczególnych etapów prac .....	31
Tabela nr 13 Wskaźniki oceny wdrażania „Programu” .....	35
Tabela nr 14 Wartość wskaźników w roku bazowym .....	35
Wykres nr 1 Rozkład punktów pomiarowych na terenie województwa lubelskiego według wielkości stężeń .....	8
Wykres nr 2 Rozmieszczenie obiektów pokrytych płytami azbestowo-cementowymi na terenie Gminy Końskowola w podziale na poszczególne miejscowości [w m <sup>2</sup> ].....	19
Wykres nr 3 Porównanie wskaźnika ilości wyrobów zawierających azbest na obszarze Polski, województwa lubelskiego, powiatu puławskiego i Gminy Końskowola [Mg/km <sup>2</sup> ] 26	
Załącznik nr 1 Wzór oznakowania instalacji lub urządzeń zawierających azbest, rur azbestowo-cementowych oraz dróg utwardzonych odpadami azbestowymi.....	40
Załącznik nr 2 Wzór informacji o wyrobach zawierających azbest .....	41
Załącznik nr 3 Wzór informacji o rodzaju, ilości i miejscach występowania azbestu, PCB oraz innych substancji stwarzających szczególne zagrożenie dla środowiska .....	42
Załącznik nr 4 Wzór oceny stanu i możliwości bezpiecznego użytkowania wyrobów zawierających azbest .....	44
Załącznik nr 5 Wyniki inwentaryzacji .....	46
Załącznik nr 6 Składowiska przyjmujące odpady zawierające azbest .....	158



## 11. Bibliografia

1. Bank Danych Lokalnych [www.stat.gov.pl](http://www.stat.gov.pl)
2. Geoserwis Generalnej Dyrekcji Ochrony Środowiska: [www.geoserwis.gdos.gov.pl/p.gdos.gov.pl](http://www.geoserwis.gdos.gov.pl/p.gdos.gov.pl)
3. Katalog obszarów Natura 2000: [www.obszary.natura2000.org.pl/](http://www.obszary.natura2000.org.pl/)
4. Strona internetowa BOŚ, [www.bosbank.pl](http://www.bosbank.pl)
5. Strona internetowa Gminy Końskowola: <http://www.konskowola.info.pl/>
6. Strona internetowa Wojewódzkiego Funduszu Ochrony Środowiska i Gospodarki Wodnej w Lublinie, <http://www.wfos.lublin.pl/>
7. Strona internetowa ARiMR, [www.arimr.gov.pl](http://www.arimr.gov.pl),
8. Strona internetowa BGŻ BNP Paribas S.A., [www.bgz.bnpparibas.pl](http://www.bgz.bnpparibas.pl),
9. Baza azbestowa, [www.bazaazbestowa.gov.pl](http://www.bazaazbestowa.gov.pl)
10. Szeszenia-Dąbrowska Neonila, Sobala Wojciech: „Zanieczyszczenie środowiska azbestem. Skutki zdrowotne”, Łódź, 2010
11. Szeszenia-Dąbrowska Neonila: „Azbest. Ekspozycja zawodowa i środowiskowa.”, Łódź, 2004,
12. Ministerstwo Gospodarki: „Zbiór przepisów i procedur dotyczących bezpiecznego postępowania z wyrobami zawierającymi azbest”, Warszawa, 2001,
13. Plan Gospodarki Odpadami dla Województwa Lubelskiego 2017
14. Program Oczyszczania Kraju z Azbestu na lata 2009-2032, 2010
15. Program usuwania wyrobów zawierających azbest dla terenu województwa lubelskiego na lata 2012-2032
16. Rozporządzenie Ministra Gospodarki i Pracy z dnia 14 października 2005 r. w sprawie zasad bezpieczeństwa i higieny pracy przy zabezpieczaniu i usuwaniu wyrobów zawierających azbest oraz programu szkolenia w zakresie bezpiecznego użytkowania takich wyrobów, Dz.U. Nr 216, poz. 1824
17. Rozporządzenie Ministra Pracy i Polityki Społecznej z dnia 6 czerwca 2014 r. w sprawie najwyższych dopuszczalnych stężeń i natężeń czynników szkodliwych dla zdrowia w środowisku pracy, Dz.U., poz. 817,
18. Rozporządzenie Ministra Gospodarki z dnia 13 grudnia 2010 r. w sprawie wymagań w zakresie wykorzystywania wyrobów zawierających azbest oraz wykorzystywania i oczyszczania instalacji lub urządzeń, w których były lub są wykorzystywane wyroby zawierające azbest, Dz.U. z 2011 r., Nr 8, poz.31
19. Rozporządzenie Ministra Gospodarki, Pracy i Polityki Społecznej z dnia 2 kwietnia 2004 r. w sprawie sposobów i warunków bezpiecznego użytkowania i usuwania wyrobów zawierających azbest, Dz.U. Nr 71, poz. 649
20. Rozporządzenie Ministra Infrastruktury z dnia 12 kwietnia 2002 r. w sprawie warunków technicznych, jakim powinny odpowiadać budynki i ich usytuowanie, Dz. U. Nr 75, poz. 690, z późn. zm.,
21. Rozporządzenie Ministra Środowiska z dnia 12 grudnia 2014 r. w sprawie wzorów dokumentów stosowanych na potrzeby ewidencji odpadów, Dz. U. z 2014r., poz. 1973
22. Rozporządzenie Ministra Środowiska z dnia 20 grudnia 2012 r. zmieniające rozporządzenie w sprawie sposobu przedkładania marszałkowi województwa informacji o rodzaju, ilości i miejscach występowania substancji stwarzających szczególne zagrożenie dla środowiska, Dz. U. z 2013 r., poz. 24,
23. Rozporządzenie Ministra Gospodarki z dnia 5 sierpnia 2010 r. zmieniające rozporządzenie w sprawie sposobów i warunków bezpiecznego użytkowania i usuwania wyrobów zawierających azbest, Dz.U. nr 162, poz. 1089
24. Rozporządzenia Ministra Transportu, Budownictwa i Gospodarki Morskiej z dnia 15 lutego 2012 r. w sprawie egzaminów dla kierowców przewożących towary niebezpieczne, Dz. U., Nr 0, poz. 191





25. Rozporządzenia Ministra Transportu, Budownictwa i Gospodarki Morskiej z dnia 15 lutego 2012 r. w sprawie świadectwa dopuszczenia pojazdu ADR, Dz. U. z 2015 r., poz. 320, z późn. zm.
26. Rozporządzenie Ministra Środowiska z dnia 30 kwietnia 2013 r. w sprawie składowisk odpadów, Dz. U., poz. 523,
27. Rozporządzenie Ministra Środowiska z dnia 9 grudnia 2014 r. w sprawie katalogu odpadów, Dz.U. z 2014 r., poz. 1923
28. Rozporządzenie Ministra Środowiska z dnia 20 grudnia 2012 r. w sprawie sposobu prowadzenia przez marszałka województwa rejestru wyrobów zawierających azbest, Dz. U. z 2013 r., poz. 25,
29. Rozporządzenie Ministra Środowiska z dnia 20 grudnia 2012 r. w sprawie sposobu prowadzenia przez marszałka województwa rejestru wyrobów zawierających azbest, Dz. U. z 2013 r. Nr 0, poz. 25
30. Obwieszczenie Ministra Infrastruktury i Rozwoju z dnia 18 grudnia 2013 r. w sprawie ogłoszenia jednolitego tekstu rozporządzenia Ministra Transportu, Budownictwa i Gospodarki Morskiej w sprawie egzaminów dla kierowców przewożących towary niebezpieczne, Dz. U. z 2014 r., poz. 304,
31. Oświadczenie Rządowe z dnia 26 marca 2015 r. w sprawie wejścia w życie zmian do załączników A i B Umowy europejskiej dotyczącej międzynarodowego przewozu drogowego towarów niebezpiecznych (ADR), sporządzonej w Genewie dnia 30 września 1957 r. Dz. U. z 2015 r., poz. 882.
32. Ustawa z dnia 19 czerwca 1997 r. o zakazie stosowania wyrobów zawierających azbest, Dz.U. z 2004 r. Nr 3, poz. 20, z późn. zm.
33. Ustawa z dnia 14 grudnia 2012 r. o odpadach, Dz. U. z 2013 r. Nr 0, poz. 21
34. Ustawa z dnia 27 kwietnia 2001 r. - Prawo ochrony środowiska, Dz. U. z 2016 r. poz. 672 z późn. zm.
35. Ustawa z dnia 27 kwietnia 2001 r. o odpadach, Dz.U. z 2007 r. Nr 39 poz. 251, z późn. zm.
36. Ustawa z dnia 17 lutego 2005 r. o informatyzacji działalności podmiotów realizujących zadania publiczne, Dz. U. Nr 64, poz. 565 z późn. zm.
37. Ustawa z dnia 19 sierpnia 2011 r. o przewozie towarów niebezpiecznych, Dz. U., Nr 227, poz. 1367 z późn. zm.



## Załącznik nr 1 Wzór oznakowania instalacji lub urządzeń zawierających azbest, rur azbestowo-cementowych oraz dróg utwardzonych odpadami azbestowymi

### Pomieszczenie zawiera azbest\*



\* Tylko w przypadku oznakowania pomieszczenia w związku z brakiem możliwości trwałego umieszczenia oznakowania na instalacji lub urządzeniu zawierającym azbest.

Wszystkie instalacje lub urządzenia zawierające azbest oraz rury azbestowo-cementowe powinny być oznakowane w następujący sposób:

- 1) oznakowanie zgodne z podanym wzorem powinno mieć wymiary: co najmniej 5 cm wysokości (H) i 1/2H szerokości;
- 2) oznakowanie powinno składać się z:
  - a) części górnej ( $h = 40\% H$ ) zawierającej literę "a" w białym kolorze na czarnym tle,
  - b) części dolnej ( $60\% H$ ) zawierającej standardowy napis w białym lub czarnym kolorze na czerwonym tle; napis powinien być wyraźnie czytelny;
- 3) jeżeli wyrób zawiera krokidolit, standardowo stosowany zwrot "zawiera azbest" powinien być zastąpiony zwrotem "zawiera krokidolit/azbest niebieski".

### Wzór oznakowania dróg utwardzonych odpadami zawierającymi azbest przed wejściem w życie ustawy z dnia 19 czerwca 1997 r. o zakazie stosowania wyrobów zawierających azbest, ale niezabezpieczonych trwale przed emisją włókien azbestu



Wszystkie drogi utwardzone odpadami zawierającymi azbest przed wejściem w życie ustawy z dnia 19 czerwca 1997 r. o zakazie stosowania wyrobów zawierających azbest, ale niezabezpieczone trwale przed emisją włókien azbestu, powinny być oznakowane w następujący sposób:

- 1) oznakowanie zgodne z podanym wzorem powinno mieć wymiary: co najmniej 30 cm wysokości (H) i 1/2H szerokości;
- 2) oznakowanie powinno składać się z:
  - a) części górnej ( $h = 40\% H$ ) zawierającej literę "a" w białym kolorze na czarnym tle,
  - b) części dolnej ( $60\% H$ ) zawierającej standardowy napis w białym lub czarnym kolorze na czerwonym tle; napis powinien być wyraźnie czytelny.



## Załącznik nr 2 Wzór informacji o wyrobach zawierających azbest

### INFORMACJA O WYROBACH ZAWIERAJĄCYCH AZBEST<sup>1)</sup>

1. Nazwa miejsca/urządzenia/instalacji, adres<sup>2)</sup>:

.....

2. Wykorzystujący wyroby zawierające azbest – imię i nazwisko lub nazwa i adres:

.....

3. Rodzaj zabudowy<sup>3)</sup>: .....

4. Numer działki ewidencyjnej<sup>4)</sup>: .....

5. Numer obrębu ewidencyjnego<sup>4)</sup>: .....

6. Nazwa, rodzaj wyrobu<sup>5)</sup>: .....

.....

7. Ilość posiadanych wyrobów<sup>6)</sup>: .....

8. Stopień pilności<sup>7)</sup>: .....

9. Zaznaczenie miejsca występowania wyrobów<sup>8)</sup>:

a) nazwa i numer dokumentu: .....

b) data ostatniej aktualizacji: .....

10. Przewidywany termin usunięcia wyrobów: .....

11. Ilość usuniętych wyrobów zawierających azbest przekazanych do unieszkodliwienia<sup>6)</sup>: .....

.....  
(podpis)

data .....

<sup>1)</sup> Za wyrób zawierający azbest uznaje się każdy wyrób zawierający wagowo 0,1 % lub więcej azbestu.

<sup>2)</sup> Adres faktycznego miejsca występowania azbestu należy uzupełnić w następującym formacie: województwo, powiat, gmina, miejscowość, ulica, numer nieruchomości.

<sup>3)</sup> Należy podać rodzaj zabudowy: budynek mieszkalny, budynek gospodarczy, budynek przemysłowy, budynek mieszkalno-gospodarczy, inny.

<sup>4)</sup> Należy podać numer działki ewidencyjnej i numer obrębu ewidencyjnego faktycznego miejsca występowania azbestu.

<sup>5)</sup> Przy określaniu rodzaju wyrobu zawierającego azbest należy stosować następującą klasyfikację:

- płyty azbestowo-cementowe płaskie stosowane w budownictwie,
- płyty faliste azbestowo-cementowe stosowane w budownictwie,
- rury i złącza azbestowo-cementowe,
- rury i złącza azbestowo-cementowe pozostawione w ziemi,
- izolacje natryskowe środkami zawierającymi w swoim składzie azbest,
- wyroby cierne azbestowo-kauczukowe,
- przędza specjalna, w tym włókna azbestowe obrobione,
- szczeliwa azbestowe,
- taśmy tkane i plecione, sznury i sznurki,
- wyroby azbestowo-kauczukowe, z wyjątkiem wyrobów ciernych,
- papier, tektura,
- drogi zabezpieczone (drogi utwardzone odpadami zawierającymi azbest przed wejściem w życie ustawy z dnia 19 czerwca 1997 r. o zakazie stosowania wyrobów zawierających azbest, po trwałym zabezpieczeniu przed emisją włókien azbestu),
- drogi utwardzone odpadami zawierającymi azbest przed wejściem w życie ustawy z dnia 19 czerwca 1997 r. o zakazie stosowania wyrobów zawierających azbest, ale niezabezpieczone trwale przed emisją włókien azbestu,
- inne wyroby zawierające azbest, oddzielnie niewymienione, w tym papier i tektura; podać jakie.

<sup>6)</sup> Ilość wyrobów zawierających azbest należy podać w jednostkach właściwych dla danego wyrobu (kg, m<sup>2</sup>, m<sup>3</sup>, m.b., km).

<sup>7)</sup> Według „Oceny stanu i możliwości bezpiecznego użytkowania wyrobów zawierających azbest” określonej w załączniku nr 1 do rozporządzenia Ministra Gospodarki, Pracy i Polityki Społecznej z dnia 2 kwietnia 2004 r. w sprawie sposobów i warunków bezpiecznego użytkowania i usuwania wyrobów zawierających azbest (Dz. U. Nr 71, poz. 649 oraz z 2010 r. Nr 162, poz. 1089).

<sup>8)</sup> Nie dotyczy osób fizycznych niebędących przedsiębiorcami. Należy podać nazwę i numer dokumentu oraz datę jego ostatniej aktualizacji, w którym zostały oznaczone miejsca występowania wyrobów zawierających azbest, w szczególności planu sytuacyjnego terenu instalacji lub urządzenia zawierającego azbest, dokumentacji technicznej.



**Załącznik nr 3** Wzór informacji o rodzaju, ilości i miejscach występowania azbestu, PCB oraz innych substancji stwarzających szczególne zagrożenie dla środowiska

Gmina: .....  
 Powiat: .....  
 Województwo: .....

Informacje za okres: .....  
 określające stan na dzień: .....

**Dział 1. Informacje dotyczące azbestu**

Lp.	Opis pola	Informacje
<b>Informacje ogólne</b>		
1	Rok, którego dotyczą informacje <sup>1)</sup>	
2	Identyfikator województwa <sup>1)</sup>	
3	Identyfikator powiatu <sup>1)</sup>	
4	Identyfikator gminy <sup>1)</sup>	
5	Rodzaj gminy <sup>1), 2)</sup>	
<b>Informacje dotyczące wyrobu zawierającego azbest</b>		
6	Miejscowość, w której wyrób jest zlokalizowany <sup>1)</sup>	
7	Ulica <sup>1)</sup>	
8	Numer domu	
9	Numer działki ewidencyjnej <sup>3)</sup>	
10	Obręb ewidencyjny <sup>1), 4)</sup>	
11	Rodzaj zabudowy <sup>5)</sup>	
12	Nazwa miejsca lub urządzenia lub instalacji	
13	Nazwa i rodzaj wyrobu <sup>6)</sup>	
14	Przewidywany termin usunięcia wyrobu	
15	Ilość posiadanego wyrobu <sup>7)</sup>	
16	Ilość odpadów zawierających azbest przekazanych do unieszkodliwienia <sup>8)</sup>	
17	Stopień pilności <sup>9)</sup>	
18	Nazwa i numer dokumentu, na którym jest	



	oznaczone miejsce występowania wyrobu	
19	Data ostatniej aktualizacji dokumentu	
<b>Informacje dotyczące wprowadzania i zmian informacji</b>		
20	Data wprowadzenia informacji	
21	Data ostatniej zmiany informacji	
22	Imię i nazwisko osoby dokonującej wpisu do rejestru	

### Objaśnienia:

- 1) Zgodne z krajowym rejestrem urzędowym podziału terytorialnego kraju, o którym mowa w ustawie z dnia 29 czerwca 1995 r. o statystyce publicznej (Dz. U. z 2012 r. poz. 591 oraz z 2013 r. poz. 2), zwanym dalej „rejestrem TERYT”.
- 2) Należy podać rodzaj gminy: miejska, wiejska, miejsko-wiejska, zgodnie z rejestrem TERYT.
- 3) Należy podać numer działki ewidencyjnej faktycznego miejsca występowania azbestu.
- 4) Należy podać numer obrębu ewidencyjnego faktycznego miejsca występowania azbestu.
- 5) Należy podać rodzaj zabudowy: budynek mieszkalny, budynek gospodarczy, budynek przemysłowy, budynek mieszkalno-gospodarczy, inny.
- 6) Przy określaniu rodzaju wyrobu zawierającego azbest należy stosować następującą klasyfikację:
  - płyty azbestowo-cementowe płaskie stosowane w budownictwie,
  - płyty azbestowo-cementowe faliste stosowane w budownictwie,
  - rury i złącza azbestowo-cementowe,
  - rury i złącza azbestowo-cementowe pozostawione w ziemi,
  - izolacje natryskowe wykonane środkami zawierającymi w swoim składzie azbest,
  - wyroby cierne azbestowo-kauczukowe,
  - przędza specjalna, w tym włókna azbestowe obrobione,
  - szczeliwa azbestowe,
  - taśmy tkane i plecione, sznury i sznurki,
  - wyroby azbestowo-kauczukowe, z wyjątkiem wyrobów ciernych,
  - papier, tektura,
  - drogi zabezpieczone (drogi utwardzone odpadami zawierającymi azbest przed dniem wejścia w życie ustawy z dnia 19 czerwca 1997 r. o zakazie stosowania wyrobów zawierających azbest (Dz. U. z 2004 r. Nr 3, poz. 20, z późn. zm.), po trwałym zabezpieczeniu przed emisją włókien azbestu),
  - drogi utwardzone odpadami zawierającymi azbest przed dniem wejścia w życie ustawy z dnia 19 czerwca 1997 r. o zakazie stosowania wyrobów zawierających azbest, które nie zostały zabezpieczone trwale przed emisją włókien azbestu,
  - inne wyroby zawierające azbest, oddzielnie niewymienione, w tym papier i tektura; podać jakie.
- 7) Ilość wyrobu należy podać w jednostce właściwej dla danego wyrobu (kg, m<sup>2</sup>, m<sup>3</sup>, m, km).
- 8) Ilość odpadu należy podać w jednostce właściwej dla danego odpadu (kg).
- 9) Określony na podstawie oceny stanu i możliwości bezpiecznego użytkowania wyrobów zawierających azbest, o której mowa w § 4 ust. 2 rozporządzenia Ministra Gospodarki, Pracy i Polityki Społecznej z dnia 2 kwietnia 2004 r. w sprawie sposobów i warunków bezpiecznego użytkowania i usuwania wyrobów zawierających azbest (Dz. U. Nr 71, poz. 649, z późn. zm.).



## Załącznik nr 4 Wzór oceny stanu i możliwości bezpiecznego użytkowania wyrobów zawierających azbest

### OCENA stanu i możliwości bezpiecznego użytkowania wyrobów zawierających azbest

Nazwa miejsca/obiektu/urządzenia budowlanego/instalacji przemysłowej:

Adres miejsca/obiektu/urządzenia budowlanego/instalacji przemysłowej:

Rodzaj zabudowy<sup>1)</sup>:

Numer działki ewidencyjnej<sup>2)</sup>:

Numer obrębu ewidencyjnego<sup>2)</sup>:

Nazwa, rodzaj wyrobu<sup>3)</sup>:

Ilość wyrobów<sup>4)</sup>:

Data sporządzenia poprzedniej oceny<sup>5)</sup>:

Grupa/ nr	Rodzaj i stan wyrobu	Punkty	Ocena
<b>I</b>	<b>Sposób zastosowania azbestu</b>		
1	Powierzchnia pokryta masą natryskową z azbestem (torkret)	30	
2	Tynk zawierający azbest	30	
3	Lekkie płyty izolacyjne z azbestem (ciężar obj. < 1 000 kg/m <sup>3</sup> )	25	
4	Pozostałe wyroby z azbestem (np. pokrycia dachowe, elewacyjne)	10	
<b>II</b>	<b>Struktura powierzchni wyrobu z azbestem</b>		
5	Duże uszkodzenia powierzchni, naruszona struktura włókien	60	
6	Niewielkie uszkodzenia powierzchni (rysy, odpryski, załamania), naruszona struktura włókien	30	
7	Ścisła struktura włókien przy braku warstwy zabezpieczającej lub jej dużych ubytkach	15	
8	Warstwa zabezpieczająca bez uszkodzeń	0	
<b>III</b>	<b>Możliwość uszkodzenia powierzchni wyrobu z azbestem</b>		
9	Wyrób jest przedmiotem jakichś prac	30	
10	Wyrób bezpośrednio dostępny (do wysokości 2 m)	15	
11	Wyrób narażony na uszkodzenia mechaniczne	10	
12	Wyrób narażony na wstrząsy i drgania lub czynniki atmosferyczne	10	
13	Wyrób nie jest narażony na wpływy zewnętrzne	0	
<b>IV</b>	<b>Miejsce usytuowania wyrobu w stosunku do pomieszczeń użytkowych</b>		
14	Bezpośrednio w pomieszczeniu	30	
15	Za zawieszonym, nieszczelnym sufitem lub innym pokryciem	25	
16	W systemie wentylacji pomieszczenia (kanały wentylacyjne)	25	
17	Na zewnątrz obiektu (np. tynk)	20	
18	Elementy obiektu (np. osłony balkonowe, filarki międzyokienne)	10	
19	Za zawieszonym szczelnym sufitem lub innym pokryciem, ponad pyłoszczelną powierzchnią lub poza szczelnym kanałem wentylacyjnym	5	
20	Bez kontaktu z pomieszczeniem (np. na dachu odizolowanym od pomieszczeń mieszkalnych)	0	
<b>V</b>	<b>Wykorzystanie miejsca/obiektu/urządzenia budowlanego/instalacji przemysłowej</b>		
21	Regularne przez dzieci, młodzież lub sportowców	40	
22	Stałe lub częste (np. zamieszkanie, miejsce pracy)	30	
23	Czasowe (np. domki rekreacyjne)	15	
24	Rzadkie (np. strychy, piwnice, komórki)	5	



25	Nie użytkowane (np. opuszczone zabudowania mieszkalne lub gospodarskie, wyłączone z użytkowania obiekty, urządzenia lub instalacje)	0	
<b>SUMA PUNKTÓW OCENY</b>			
<b>STOPIEŃ PILNOŚCI</b>			

**UWAGA:** W każdej z pięciu grup arkusza należy wskazać co najmniej jedną pozycję. Jeśli w grupie zostanie wskazana więcej niż jedna pozycja, sumując punkty z poszczególnych grup, należy uwzględnić tylko pozycję o najwyższej punktacji w danej grupie. Sumaryczna liczba punktów pozwala określić stopień pilności:

**Stopień pilności I** od 120 punktów

wymagane pilnie usunięcie (wymiana na wyrób bezazbestowy) lub zabezpieczenie

**Stopień pilności II** od 95 do 115 punktów

wymagana ponowna ocena w terminie do 1 roku

**Stopień pilności III** do 90 punktów

wymagana ponowna ocena w terminie do 5 lat

.....  
 Oceniający  
 (nazwisko i imię)

.....  
 Właściciel/Zarządca  
 (podpis)

.....  
 (miejscowość, data)

.....  
 (adres lub pieczęć z adresem)

Objaśnienia:

- 1) Należy podać rodzaj zabudowy: budynek mieszkalny, budynek gospodarczy, budynek przemysłowy, inny.
- 2) Należy podać numer obrębu ewidencyjnego i numer działki ewidencyjnej faktycznego miejsca występowania azbestu.
- 3) Przy określaniu rodzaju wyrobu zawierającego azbest należy stosować następującą klasyfikację:
  - płyty azbestowo-cementowe płaskie stosowane w budownictwie,
  - płyty faliste azbestowo-cementowe dla budownictwa,
  - rury i złącza azbestowo-cementowe,
  - izolacje natryskowe środkami zawierającymi w swoim składzie azbest,
  - wyroby cierne azbestowo-kauczukowe,
  - przędza specjalna, w tym włókna azbestowe obrobione,
  - szczeliwa azbestowe,
  - taśmy tkane i plecione, sznury i sznurki,
  - wyroby azbestowo-kauczukowe, z wyjątkiem wyrobów ciernych,
  - papier, tektura,
  - inne wyroby zawierające azbest, oddzielnie niewymienione, w tym papier i tektura, podać jakie.
- 4) Ilość wyrobów azbestowych podana w jednostkach masy (Mg) oraz w jednostkach właściwych dla danego wyrobu (m<sup>2</sup>, m<sup>3</sup>, mb).
- 5) Należy podać datę przeprowadzenia poprzedniej oceny; jeśli jest to pierwsza ocena, należy wpisać „pierwsza ocena”.



## Załącznik nr 5 Wyniki inwentaryzacji

Lp.	Miejscowość	Ulica	Nr domu	Nr obrębu	Nr działki	Typ płyt***	Stan płyt**	Ilość płyt a-c w m <sup>2</sup> *
1	Chrzążów		12	061405_2.0002	358	2	3	197
2	Chrzążów		12	061405_2.0002	358	2	3	276
3	Chrzążów		12	061405_2.0002	358	2	3	110
4	Chrzążów		12	061405_2.0002	358	2	3	51
5	Chrzążów		12	061405_2.0002	358	2	3	107
6	Chrzążów		12	061405_2.0002	358	2	3	23
7	Chrzążów		15	061405_2.0002	356/2	2	3	228
8	Chrzążów		15	061405_2.0002	355/2	2	3	206
9	Chrzążów		15	061405_2.0002	355/2	2	3	100
10	Chrzążów		15	061405_2.0002	355/2	2	3	197
11	Chrzążów		16	061405_2.0002	354/2	2	3	218
12	Chrzążów		16	061405_2.0002	354/2	2	3	16
13	Chrzążów		16	061405_2.0002	354/2	2	3	86
14	Chrzążów		16	061405_2.0002	354/2	1	3	153
15	Chrzążów		17	061405_2.0002	353/2	1	3	262
16	Chrzążów		17	061405_2.0002	353/2	2	3	53
17	Chrzążów		17	061405_2.0002	352/2	2	3	143
18	Chrzążów		17	061405_2.0002	353/2	1	3	178
19	Chrzążów		19	061405_2.0002	345/2	2	3	335
20	Chrzążów		20	061405_2.0002	344/2	2	3	188
21	Chrzążów		20	061405_2.0002	344/2	2	3	68
22	Chrzążów		20	061405_2.0002	344/2	1	3	38
23	Chrzążów		20	061405_2.0002	344/2	2	3	127
24	Chrzążów		21	061405_2.0002	342	2	3	218
25	Chrzążów		21	061405_2.0002	342	2	3	223
26	Chrzążów		22	061405_2.0002	341	2	3	201
27	Chrzążów		22	061405_2.0002	341	2	3	112
28	Chrzążów		22	061405_2.0002	341	2	3	40
29	Chrzążów		24	061405_2.0002	338	2	3	124
30	Chrzążów		24	061405_2.0002	338	2	3	81
31	Chrzążów		24	061405_2.0002	338	2	3	74
32	Chrzążów		25	061405_2.0002	336	2	3	144
33	Chrzążów		25	061405_2.0002	336	2	3	173
34	Chrzążów		25	061405_2.0002	336	2	3	26
35	Chrzążów		25	061405_2.0002	336	2	3	98
36	Chrzążów		26	061405_2.0002	839	2	3	103
37	Chrzążów		27	061405_2.0002	333	2	3	284
38	Chrzążów		27	061405_2.0002	333	1	3	78
39	Chrzążów		27	061405_2.0002	333	2	3	137
40	Chrzążów		27	061405_2.0002	333	2	3	142
41	Chrzążów		28	061405_2.0002	331	2	3	256
42	Chrzążów		28	061405_2.0002	332	2	3	55
43	Chrzążów		29	061405_2.0002	329	2	3	151
44	Chrzążów		29	061405_2.0002	329	2	3	167





Lp.	Miejscowość	Ulica	Nr domu	Nr obrębu	Nr działki	Typ płyt***	Stan płyt**	Ilość płyt a-c w m <sup>2</sup> *
45	Chrzążów		30	061405_2.0002	328	2	3	182
46	Chrzążów		30	061405_2.0002	328	2	3	75
47	Chrzążów		30	061405_2.0002	328	2	3	73
48	Chrzążów		30	061405_2.0002	328	2	3	127
49	Chrzążów		31	061405_2.0002	327	2	3	253
50	Chrzążów		31	061405_2.0002	327	2	3	144
51	Chrzążów		31	061405_2.0002	327	2	3	184
52	Chrzążów		32	061405_2.0002	323	2	3	242
53	Chrzążów		32	061405_2.0002	324	2	3	215
54	Chrzążów		32	061405_2.0002	323	2	3	170
55	Chrzążów		33	061405_2.0002	322	2	3	305
56	Chrzążów		33	061405_2.0002	322	2	3	49
57	Chrzążów		33	061405_2.0002	322	2	3	85
58	Chrzążów		33	061405_2.0002	322	2	3	16
59	Chrzążów		34	061405_2.0002	321	2	3	232
60	Chrzążów		34	061405_2.0002	321	2	3	135
61	Chrzążów		35	061405_2.0002	320	2	3	51
62	Chrzążów		35	061405_2.0002	320	2	3	50
63	Chrzążów		35	061405_2.0002	320	2	3	191
64	Chrzążów		35	061405_2.0002	320	2	3	52
65	Chrzążów		35	061405_2.0002	320	2	3	74
66	Chrzążów		35	061405_2.0002	320	2	3	16
67	Chrzążów		35	061405_2.0002	320	2	3	7
68	Chrzążów		35	061405_2.0002	320	2	3	117
69	Chrzążów		36	061405_2.0002	319	2	3	198
70	Chrzążów		36	061405_2.0002	319	2	3	131
71	Chrzążów		37	061405_2.0002	318	2	3	250
72	Chrzążów		37	061405_2.0002	318	2	3	114
73	Chrzążów		38	061405_2.0002	316	2	3	242
74	Chrzążów		38	061405_2.0002	316	2	3	47
75	Chrzążów		38	061405_2.0002	316	2	3	73
76	Chrzążów		39	061405_2.0002	314	2	3	260
77	Chrzążów		39	061405_2.0002	314	2	3	60
78	Chrzążów		39	061405_2.0002	314	2	3	119
79	Chrzążów		40	061405_2.0002	313	2	3	131
80	Chrzążów		40	061405_2.0002	313	2	3	235
81	Chrzążów		41	061405_2.0002	210	2	3	120
82	Chrzążów		41	061405_2.0002	210	2	3	182
83	Chrzążów		41	061405_2.0002	211	2	3	93
84	Chrzążów		42	061405_2.0002	209	2	3	83
85	Chrzążów		42	061405_2.0002	209	2	3	64
86	Chrzążów		42	061405_2.0002	209	2	3	129
87	Chrzążów		43	061405_2.0002	208	2	3	170
88	Chrzążów		43	061405_2.0002	208	2	3	141
89	Chrzążów		43	061405_2.0002	208	2	3	134
90	Chrzążów		43	061405_2.0002	208	2	3	85



Lp.	Miejscowość	Ulica	Nr domu	Nr obrębu	Nr działki	Typ płyt***	Stan płyt**	Ilość płyt a-c w m <sup>2</sup> *
91	Chrzążów		44	061405_2.0002	207	2	3	362
92	Chrzążów		44	061405_2.0002	207	2	3	177
93	Chrzążów		44	061405_2.0002	206	2	3	246
94	Chrzążów		44	061405_2.0002	207	2	3	51
95	Chrzążów		45	061405_2.0002	205	2	3	147
96	Chrzążów		45	061405_2.0002	205	2	3	218
97	Chrzążów		45	061405_2.0002	205	1	3	151
98	Chrzążów		46	061405_2.0002	204	2	3	117
99	Chrzążów		46	061405_2.0002	204	2	3	85
100	Chrzążów		47	061405_2.0002	203	2	3	256
101	Chrzążów		47	061405_2.0002	203	2	3	180
102	Chrzążów		47	061405_2.0002	203	2	3	45
103	Chrzążów		48	061405_2.0002	202	2	3	266
104	Chrzążów		48	061405_2.0002	202	2	3	149
105	Chrzążów		49	061405_2.0002	201	2	3	190
106	Chrzążów		49	061405_2.0002	200	2	3	109
107	Chrzążów		49	061405_2.0002	200	2	3	570
108	Chrzążów		49	061405_2.0002	201	2	3	59
109	Chrzążów		50	061405_2.0002	199	2	3	72
110	Chrzążów		50	061405_2.0002	199	2	3	249
111	Chrzążów		50	061405_2.0002	199	2	3	120
112	Chrzążów		51	061405_2.0002	198	2	3	148
113	Chrzążów		51	061405_2.0002	198	2	3	46
114	Chrzążów		51	061405_2.0002	198	2	3	76
115	Chrzążów		51	061405_2.0002	198	2	3	61
116	Chrzążów		51	061405_2.0002	198	2	3	199
117	Chrzążów		52	061405_2.0002	197	2	3	92
118	Chrzążów		52	061405_2.0002	197	2	3	133
119	Chrzążów		52	061405_2.0002	197	2	3	322
120	Chrzążów		53	061405_2.0002	196	2	3	294
121	Chrzążów		53	061405_2.0002	196	2	3	43
122	Chrzążów		54	061405_2.0002	195	2	3	260
123	Chrzążów		54	061405_2.0002	195	2	3	266
124	Chrzążów		56	061405_2.0002	193	2	3	191
125	Chrzążów		56	061405_2.0002	193	2	3	255
126	Chrzążów		58	061405_2.0002	191/2	2	3	92
127	Chrzążów		58	061405_2.0002	191/2	2	3	167
128	Chrzążów		59	061405_2.0002	188	2	3	68
129	Chrzążów		59	061405_2.0002	189	2	3	178
130	Chrzążów		60	061405_2.0002	187/2	2	3	182
131	Chrzążów		60	061405_2.0002	187/2	2	3	48
132	Chrzążów		60	061405_2.0002	187/2	2	3	64
133	Chrzążów		60	061405_2.0002	187/2	2	3	175
134	Chrzążów		62	061405_2.0002	184	2	3	90
135	Chrzążów		62	061405_2.0002	184	2	3	177
136	Chrzążów		63	061405_2.0002	183	2	3	218



Lp.	Miejscowość	Ulica	Nr domu	Nr obrębu	Nr działki	Typ płyt***	Stan płyt**	Ilość płyt a-c w m <sup>2</sup> *
137	Chrzążów		63	061405_2.0002	183	2	3	125
138	Chrzążów		63	061405_2.0002	183	2	3	58
139	Chrzążów		64	061405_2.0002	182	2	3	153
140	Chrzążów		64	061405_2.0002	182	2	3	155
141	Chrzążów		64	061405_2.0002	182	2	3	134
142	Chrzążów		65	061405_2.0002	180	2	3	62
143	Chrzążów		65	061405_2.0002	181	2	3	246
144	Chrzążów		67	061405_2.0002	176/2	2	3	75
145	Chrzążów		67	061405_2.0002	176/2	2	3	99
146	Chrzążów		68	061405_2.0002	175	2	3	127
147	Chrzążów		68	061405_2.0002	174/1	2	3	161
148	Chrzążów		68	061405_2.0002	175	2	3	194
149	Chrzążów		69	061405_2.0002	597/1	2	3	52
150	Chrzążów		70	061405_2.0002	173	2	3	86
151	Chrzążów		70	061405_2.0002	173	2	3	14
152	Chrzążów		70	061405_2.0002	173	2	3	57
153	Chrzążów		71	061405_2.0002	172	2	3	113
154	Chrzążów		71	061405_2.0002	172	2	3	129
155	Chrzążów		73	061405_2.0002	168	2	3	54
156	Chrzążów		73	061405_2.0002	168	2	3	72
157	Chrzążów		73	061405_2.0002	169	2	3	346
158	Chrzążów		73	061405_2.0002	169	2	3	106
159	Chrzążów		73	061405_2.0002	170	2	3	136
160	Chrzążów		75	061405_2.0002	166	2	3	138
161	Chrzążów		75	061405_2.0002	167	2	3	80
162	Chrzążów		76	061405_2.0002	588	2	3	146
163	Chrzążów		76	061405_2.0002	587	2	3	52
164	Chrzążów		76	061405_2.0002	587	2	3	194
165	Chrzążów		76	061405_2.0002	588	2	3	86
166	Chrzążów		76	061405_2.0002	589	2	3	26
167	Chrzążów		76	061405_2.0002	591	2	3	7
168	Chrzążów		77	061405_2.0002	1432/3	2	3	93
169	Chrzążów		77	061405_2.0002	165/3	2	3	158
170	Chrzążów		77	061405_2.0002	1432/3	2	3	116
171	Chrzążów		79	061405_2.0002	580	2	3	20
172	Chrzążów		79	061405_2.0002	580	2	3	80
173	Chrzążów		79	061405_2.0002	581	2	3	188
174	Chrzążów		80	061405_2.0002	162	2	3	86
175	Chrzążów		80	061405_2.0002	162	2	3	100
176	Chrzążów		81	061405_2.0002	160	2	3	156
177	Chrzążów		81	061405_2.0002	160	2	3	122
178	Chrzążów		82	061405_2.0002	578/1	2	3	567
179	Chrzążów		82	061405_2.0002	577/3	2	3	153
180	Chrzążów		82	061405_2.0002	579	2	3	85
181	Chrzążów		82	061405_2.0002	577/1	2	3	51
182	Chrzążów		82	061405_2.0002	577/1	2	3	125



Lp.	Miejscowość	Ulica	Nr domu	Nr obrębu	Nr działki	Typ płyt***	Stan płyt**	Ilość płyt a-c w m <sup>2</sup> *
183	Chrzążów		82	061405_2.0002	577/3	2	3	112
184	Chrzążów		83	061405_2.0002	158	2	3	182
185	Chrzążów		83	061405_2.0002	157	2	3	313
186	Chrzążów		83	061405_2.0002	157	2	3	162
187	Chrzążów		83	061405_2.0002	158	2	3	36
188	Chrzążów		84	061405_2.0002	156/1	2	3	154
189	Chrzążów		84	061405_2.0002	574	1	3	144
190	Chrzążów		84	061405_2.0002	574	2	3	33
191	Chrzążów		84	061405_2.0002	574	2	3	150
192	Chrzążów		84	061405_2.0002	574	2	3	288
193	Chrzążów		87	061405_2.0002	153	2	3	123
194	Chrzążów		87	061405_2.0002	153	1	3	300
195	Chrzążów		89	061405_2.0002	567	2	3	259
196	Chrzążów		89	061405_2.0002	569	2	3	109
197	Chrzążów		89	061405_2.0002	569	2	3	56
198	Chrzążów		89	061405_2.0002	569	2	3	57
199	Chrzążów		90	061405_2.0002	148	2	3	156
200	Chrzążów		90	061405_2.0002	148	2	3	127
201	Chrzążów		90	061405_2.0002	149	2	3	120
202	Chrzążów		92	061405_2.0002	563	2	3	74
203	Chrzążów		92	061405_2.0002	563	2	3	146
204	Chrzążów		92	061405_2.0002	563	2	3	109
205	Chrzążów		93	061405_2.0002	562	2	3	117
206	Chrzążów		93	061405_2.0002	562	2	3	190
207	Chrzążów		93	061405_2.0002	562	2	3	68
208	Chrzążów		94	061405_2.0002	559	2	3	187
209	Chrzążów		94	061405_2.0002	559	2	3	114
210	Chrzążów		94	061405_2.0002	559	2	3	140
211	Chrzążów		95	061405_2.0002	140	2	3	133
212	Chrzążów		95	061405_2.0002	138	2	3	66
213	Chrzążów		95	061405_2.0002	138	2	3	68
214	Chrzążów		95	061405_2.0002	140	2	3	404
215	Chrzążów		95	061405_2.0002	140	2	3	211
216	Chrzążów		96	061405_2.0002	137	2	3	122
217	Chrzążów		96	061405_2.0002	137	2	3	109
218	Chrzążów		96	061405_2.0002	137	2	3	211
219	Chrzążów		97	061405_2.0002	135/1	2	3	146
220	Chrzążów		97	061405_2.0002	135/1	2	3	134
221	Chrzążów		97	061405_2.0002	136	2	3	245
222	Chrzążów		99	061405_2.0002	550/2	2	3	123
223	Chrzążów		99	061405_2.0002	550/2	2	3	110
224	Chrzążów		99	061405_2.0002	550/2	2	3	143
225	Chrzążów		100	061405_2.0002	133/1	2	3	161
226	Chrzążów		100	061405_2.0002	133/1	2	3	73
227	Chrzążów		102	061405_2.0002	129/1	2	3	229
228	Chrzążów		103	061405_2.0002	547/4	2	3	18



Lp.	Miejscowość	Ulica	Nr domu	Nr obrębu	Nr działki	Typ płyt***	Stan płyt**	Ilość płyt a-c w m <sup>2</sup> *
229	Chrzążów		103	061405_2.0002	547/4	2	3	206
230	Chrzążów		104	061405_2.0002	128	2	3	165
231	Chrzążów		104	061405_2.0002	127	2	3	80
232	Chrzążów		104	061405_2.0002	127	2	3	44
233	Chrzążów		104	061405_2.0002	128	2	3	127
234	Chrzążów		106	061405_2.0002	539	2	3	97
235	Chrzążów		106	061405_2.0002	539	2	3	286
236	Chrzążów		108	061405_2.0002	124	2	3	328
237	Chrzążów		108	061405_2.0002	123	2	3	145
238	Chrzążów		108	061405_2.0002	124	2	3	191
239	Chrzążów		109	061405_2.0002	122	2	3	431
240	Chrzążów		110	061405_2.0002	119/1	2	3	90
241	Chrzążów		110	061405_2.0002	120	2	3	188
242	Chrzążów		111	061405_2.0002	531/1	2	3	28
243	Chrzążów		111	061405_2.0002	529	2	3	100
244	Chrzążów		112	061405_2.0002	117	2	3	143
245	Chrzążów		112	061405_2.0002	118	2	3	341
246	Chrzążów		112	061405_2.0002	118	2	3	53
247	Chrzążów		112	061405_2.0002	118	2	3	169
248	Chrzążów		112	061405_2.0002	117	2	3	120
249	Chrzążów		113	061405_2.0002	115	2	3	352
250	Chrzążów		113	061405_2.0002	115	2	3	160
251	Chrzążów		113	061405_2.0002	116/2	2	3	163
252	Chrzążów		113	061405_2.0002	116/2	2	3	49
253	Chrzążów		114	061405_2.0002	112	2	3	66
254	Chrzążów		115	061405_2.0002	108	2	3	117
255	Chrzążów		115	061405_2.0002	108	2	3	187
256	Chrzążów		116	061405_2.0002	107	2	3	127
257	Chrzążów		116	061405_2.0002	107	2	3	127
258	Chrzążów		118	061405_2.0002	106	2	3	303
259	Chrzążów		118	061405_2.0002	106	2	3	58
260	Chrzążów		118	061405_2.0002	106	2	3	156
261	Chrzążów		118	061405_2.0002	106	2	3	30
262	Chrzążów		119	061405_2.0002	103	2	3	117
263	Chrzążów		119	061405_2.0002	103	2	3	150
264	Chrzążów		119	061405_2.0002	1467	2	3	133
265	Chrzążów		119	061405_2.0002	1467	2	3	272
266	Chrzążów		120	061405_2.0002	101	2	3	178
267	Chrzążów		120	061405_2.0002	101	2	3	180
268	Chrzążów		120	061405_2.0002	102	2	3	128
269	Chrzążów		121	061405_2.0002	501	2	3	66
270	Chrzążów		121	061405_2.0002	501	2	3	72
271	Chrzążów		122	061405_2.0002	100	2	3	201
272	Chrzążów		122	061405_2.0002	100	2	3	180
273	Chrzążów		122	061405_2.0002	100	2	3	416
274	Chrzążów		122	061405_2.0002	100	2	3	17



Lp.	Miejscowość	Ulica	Nr domu	Nr obrębu	Nr działki	Typ płyt***	Stan płyt**	Ilość płyt a-c w m <sup>2</sup> *
275	Chrzążów		123	061405_2.0002	498/2	2	3	233
276	Chrzążów		123	061405_2.0002	498/2	2	3	79
277	Chrzążów		123	061405_2.0002	498/2	2	3	86
278	Chrzążów		123	061405_2.0002	498/2	2	3	150
279	Chrzążów		124	061405_2.0002	497	2	3	56
280	Chrzążów		124	061405_2.0002	497	2	3	99
281	Chrzążów		125	061405_2.0002	97/1	2	3	190
282	Chrzążów		125	061405_2.0002	97/1	2	3	112
283	Chrzążów		126	061405_2.0002	95	2	3	81
284	Chrzążów		128	061405_2.0002	1438	2	3	74
285	Chrzążów		128	061405_2.0002	1438	2	3	75
286	Chrzążów		128	061405_2.0002	1438	2	3	53
287	Chrzążów		128	061405_2.0002	1438	2	3	324
288	Chrzążów		128	061405_2.0002	93	2	3	111
289	Chrzążów		128	061405_2.0002	93	2	3	54
290	Chrzążów		128	061405_2.0002	93	2	3	188
291	Chrzążów		129	061405_2.0002	91	2	3	88
292	Chrzążów		129	061405_2.0002	91	2	3	50
293	Chrzążów		129	061405_2.0002	91	2	3	375
294	Chrzążów		129	061405_2.0002	92	2	3	301
295	Chrzążów		130	061405_2.0002	90	2	3	132
296	Chrzążów		130	061405_2.0002	90	2	3	120
297	Chrzążów		130	061405_2.0002	90	2	3	46
298	Chrzążów		130	061405_2.0002	90	2	3	308
299	Chrzążów		132	061405_2.0002	87	2	3	194
300	Chrzążów		132	061405_2.0002	87	2	3	202
301	Chrzążów		132	061405_2.0002	87	2	3	222
302	Chrzążów		132	061405_2.0002	87	2	3	80
303	Chrzążów		133	061405_2.0002	85	2	3	88
304	Chrzążów		134	061405_2.0002	84	2	3	223
305	Chrzążów		134	061405_2.0002	84	2	3	39
306	Chrzążów		136	061405_2.0002	82	2	3	105
307	Chrzążów		136	061405_2.0002	82	2	3	221
308	Chrzążów		137	061405_2.0002	81	2	3	163
309	Chrzążów		137	061405_2.0002	81	2	3	221
310	Chrzążów		137	061405_2.0002	81	2	3	131
311	Chrzążów		137	061405_2.0002	81	2	3	21
312	Chrzążów		138	061405_2.0002	80	2	3	112
313	Chrzążów		138	061405_2.0002	80	2	3	66
314	Chrzążów		138	061405_2.0002	80	2	3	366
315	Chrzążów		139	061405_2.0002	79	2	3	106
316	Chrzążów		139	061405_2.0002	79	2	3	72
317	Chrzążów		140	061405_2.0002	77	2	3	313
318	Chrzążów		140	061405_2.0002	77	2	3	181
319	Chrzążów		140	061405_2.0002	77	2	3	67
320	Chrzążów		140	061405_2.0002	77	2	3	95



Lp.	Miejscowość	Ulica	Nr domu	Nr obrębu	Nr działki	Typ płyt***	Stan płyt**	Ilość płyt a-c w m <sup>2</sup> *
321	Chrzążów		141	061405_2.0002	75/2	1	3	109
322	Chrzążów		141	061405_2.0002	75/2	2	3	195
323	Chrzążów		141	061405_2.0002	75/1	2	3	352
324	Chrzążów		141	061405_2.0002	533/1	2	3	356
325	Chrzążów		141	061405_2.0002	533/1	2	3	226
326	Chrzążów		141	061405_2.0002	533/1	2	3	68
327	Chrzążów		142	061405_2.0002	431	2	3	243
328	Chrzążów		142	061405_2.0002	431	2	3	164
329	Chrzążów		142	061405_2.0002	431	2	3	75
330	Chrzążów		144	061405_2.0002	429	2	3	71
331	Chrzążów		144	061405_2.0002	429	2	3	76
332	Chrzążów		145	061405_2.0002	428	2	3	147
333	Chrzążów		145	061405_2.0002	428	2	3	38
334	Chrzążów		145	061405_2.0002	428	2	3	311
335	Chrzążów		145	061405_2.0002	428	2	3	134
336	Chrzążów		145	061405_2.0002	428	2	3	102
337	Chrzążów		146	061405_2.0002	69	2	3	112
338	Chrzążów		146	061405_2.0002	69	2	3	106
339	Chrzążów		146	061405_2.0002	70	2	3	121
340	Chrzążów		146	061405_2.0002	70	2	3	68
341	Chrzążów		147	061405_2.0002	426	2	3	74
342	Chrzążów		147	061405_2.0002	425	2	3	79
343	Chrzążów		147	061405_2.0002	425	2	3	91
344	Chrzążów		148	061405_2.0002	66	2	3	403
345	Chrzążów		148	061405_2.0002	66	2	3	42
346	Chrzążów		148	061405_2.0002	66	2	3	121
347	Chrzążów		149	061405_2.0002	65	2	3	69
348	Chrzążów		149	061405_2.0002	65	2	3	100
349	Chrzążów		150	061405_2.0002	62/1	2	3	303
350	Chrzążów		150	061405_2.0002	63	2	3	346
351	Chrzążów		150	061405_2.0002	63	2	3	156
352	Chrzążów		150	061405_2.0002	63	2	3	180
353	Chrzążów		150	061405_2.0002	63	2	3	35
354	Chrzążów		151	061405_2.0002	417	2	3	208
355	Chrzążów		151	061405_2.0002	418	2	3	45
356	Chrzążów		152	061405_2.0002	416	2	3	64
357	Chrzążów		152	061405_2.0002	416	2	3	49
358	Chrzążów		153	061405_2.0002	57	2	3	368
359	Chrzążów		153	061405_2.0002	57	2	3	98
360	Chrzążów		153	061405_2.0002	57	2	3	76
361	Chrzążów		153	061405_2.0002	57	2	3	68
362	Chrzążów		153	061405_2.0002	57	2	3	212
363	Chrzążów		155	061405_2.0002	53	2	3	293
364	Chrzążów		155	061405_2.0002	1441	2	3	84
365	Chrzążów		156	061405_2.0002	52	2	3	383
366	Chrzążów		156	061405_2.0002	52	2	3	34



Lp.	Miejscowość	Ulica	Nr domu	Nr obrębu	Nr działki	Typ płyt***	Stan płyt**	Ilość płyt a-c w m <sup>2</sup> *
367	Chrzążów		157	061405_2.0002	51	2	3	335
368	Chrzążów		157	061405_2.0002	51	2	3	18
369	Chrzążów		157	061405_2.0002	51	2	3	85
370	Chrzążów		158	061405_2.0002	50	2	3	146
371	Chrzążów		158	061405_2.0002	50	2	3	280
372	Chrzążów		158	061405_2.0002	50	2	3	83
373	Chrzążów		158	061405_2.0002	50	2	3	64
374	Chrzążów		159	061405_2.0002	49	2	3	187
375	Chrzążów		159	061405_2.0002	49	1	3	102
376	Chrzążów		159	061405_2.0002	49	2	3	127
377	Chrzążów		160	061405_2.0002	48	2	3	177
378	Chrzążów		160	061405_2.0002	48	2	3	138
379	Chrzążów		160	061405_2.0002	48	2	3	96
380	Chrzążów		161	061405_2.0002	47	2	3	165
381	Chrzążów		161	061405_2.0002	45	2	3	206
382	Chrzążów		161	061405_2.0002	47	2	3	141
383	Chrzążów		161	061405_2.0002	47	2	3	36
384	Chrzążów		162	061405_2.0002	43	2	3	68
385	Chrzążów		162	061405_2.0002	43	2	3	92
386	Chrzążów		162	061405_2.0002	43	2	3	147
387	Chrzążów		162	061405_2.0002	43	2	3	26
388	Chrzążów		164	061405_2.0002	39	2	3	85
389	Chrzążów		164	061405_2.0002	39	2	3	154
390	Chrzążów		164	061405_2.0002	39	2	3	74
391	Chrzążów		164	061405_2.0002	39	2	3	86
392	Chrzążów		166	061405_2.0002	936	2	3	177
393	Chrzążów		166	061405_2.0002	936	2	3	153
394	Chrzążów		101a	061405_2.0002	548/1	2	3	107
395	Chrzążów		101a	061405_2.0002	548/1	2	3	164
396	Chrzążów		104a	061405_2.0002	543/1	2	3	198
397	Chrzążów		104a	061405_2.0002	543/1	2	3	127
398	Chrzążów		104a	061405_2.0002	543/1	2	3	187
399	Chrzążów		110a	061405_2.0002	1444	2	3	206
400	Chrzążów		110a	061405_2.0002	535	2	3	23
401	Chrzążów		110a	061405_2.0002	537	2	3	30
402	Chrzążów		114a	061405_2.0002	520	2	3	136
403	Chrzążów		114a	061405_2.0002	520	2	3	116
404	Chrzążów		123a	061405_2.0002	99/2	2	3	18
405	Chrzążów		125a	061405_2.0002	496/1	2	3	108
406	Chrzążów		125a	061405_2.0002	496/1	2	3	197
407	Chrzążów		128a	061405_2.0002	1437/1	2	3	206
408	Chrzążów		129a	061405_2.0002	449	2	3	84
409	Chrzążów		139a	061405_2.0002	437	2	3	305
410	Chrzążów		139a	061405_2.0002	437	2	3	89
411	Chrzążów		139a	061405_2.0002	437	2	3	79
412	Chrzążów		139a	061405_2.0002	437	2	3	103





Lp.	Miejscowość	Ulica	Nr domu	Nr obrębu	Nr działki	Typ płyt***	Stan płyt**	Ilość płyt a-c w m <sup>2</sup> *
413	Chrzążów		140a	061405_2.0002	434/1	2	3	103
414	Chrzążów		143a	061405_2.0002	72	2	3	147
415	Chrzążów		143a	061405_2.0002	72	2	3	163
416	Chrzążów		144a	061405_2.0002	71	2	3	14
417	Chrzążów		144a	061405_2.0002	71	2	3	20
418	Chrzążów		144a	061405_2.0002	71	2	3	47
419	Chrzążów		144a	061405_2.0002	71	2	3	198
420	Chrzążów		14b	061405_2.0002	868/3	2	3	64
421	Chrzążów		14b	061405_2.0002	868/3	2	3	209
422	Chrzążów		14b	061405_2.0002	868/3	2	3	132
423	Chrzążów		14c	061405_2.0002	869/2	2	3	107
424	Chrzążów		154a	061405_2.0002	54	2	3	158
425	Chrzążów		154a	061405_2.0002	54	2	3	67
426	Chrzążów		154a	061405_2.0002	54	2	3	61
427	Chrzążów		155a	061405_2.0002	411	2	3	168
428	Chrzążów		158a	061405_2.0002	407/2	2	3	199
429	Chrzążów		158a	061405_2.0002	407/2	2	3	104
430	Chrzążów		163a	061405_2.0002	41/4	2	3	181
431	Chrzążów		163a	061405_2.0002	41/4	2	3	80
432	Chrzążów		163a	061405_2.0002	41/4	2	3	64
433	Chrzążów		163a	061405_2.0002	41/4	2	3	40
434	Chrzążów		163a	061405_2.0002	41/1	2	3	137
435	Chrzążów		17a	061405_2.0002	351/2	2	3	225
436	Chrzążów		17a	061405_2.0002	351/2	1	3	277
437	Chrzążów		17b	061405_2.0002	862/1	2	3	68
438	Chrzążów		19a	061405_2.0002	854	2	3	134
439	Chrzążów		19a	061405_2.0002	854	2	3	104
440	Chrzążów		19a	061405_2.0002	854	2	3	27
441	Chrzążów		24a	061405_2.0002	843	2	3	49
442	Chrzążów		24a	061405_2.0002	843	2	3	76
443	Chrzążów		24a	061405_2.0002	843	2	3	75
444	Chrzążów		24a	061405_2.0002	843	2	3	194
445	Chrzążów		24b	061405_2.0002	846/1	2	3	62
446	Chrzążów		24b	061405_2.0002	846/1	2	3	1813
447	Chrzążów		24b	061405_2.0002	846/1	2	3	171
448	Chrzążów		24b	061405_2.0002	846/2	2	3	2373
449	Chrzążów		26a	061405_2.0002	335	2	3	151
450	Chrzążów		26a	061405_2.0002	334	2	3	85
451	Chrzążów		26a	061405_2.0002	335	2	3	67
452	Chrzążów		27a	061405_2.0002	835	2	3	60
453	Chrzążów		27a	061405_2.0002	835	2	3	60
454	Chrzążów		33b	061405_2.0002	825/3	2	3	199
455	Chrzążów		33b	061405_2.0002	825/3	2	3	145
456	Chrzążów		60a	061405_2.0002	609/3	2	3	171
457	Chrzążów		70a	061405_2.0002	595	2	3	69
458	Chrzążów		72a	061405_2.0002	592/1	2	3	174



Lp.	Miejscowość	Ulica	Nr domu	Nr obrębu	Nr działki	Typ płyt***	Stan płyt**	Ilość płyt a-c w m <sup>2</sup> *
459	Chrzążów		83a	061405_2.0002	575/1	2	3	180
460	Chrzążów		83a	061405_2.0002	575/1	2	3	44
461	Chrzążów		88a	061405_2.0002	150	2	3	177
462	Chrzążów		88a	061405_2.0002	150	2	3	137
463	Chrzążów		88a	061405_2.0002	150	2	3	72
464	Chrzążów		92a	061405_2.0002	564	2	3	122
465	Chrzążów		96a	061405_2.0002	555/1	2	3	160
466	Chrzążów		98a	061405_2.0002	552	2	3	81
467	Chrzążów		98a	061405_2.0002	553/1	2	3	133
468	Chrzążów		98a	061405_2.0002	553/1	2	3	180
469	Chrzążów		BN	061405_2.0002	58/1	2	3	68
470	Chrzążów		BN	061405_2.0002	58/1	2	3	110
471	Chrzążów		BN	061405_2.0002	58/1	2	3	88
472	Chrzążów		BN	061405_2.0002	58/1	2	3	21
473	Chrzążów		BN	061405_2.0002	59/2	2	3	5
474	Chrzążów		BN	061405_2.0002	59/2	2	3	5
475	Chrzążów		BN	061405_2.0002	1219	2	3	13
476	Chrzążów		BN	061405_2.0002	493	2	3	101
477	Chrzążów		BN	061405_2.0002	507	2	3	24
478	Chrzążów		BN	061405_2.0002	1219	2	3	21
479	Chrzążówek		1	061405_2.0001	872	2	3	170
480	Chrzążówek		1	061405_2.0001	872	2	3	164
481	Chrzążówek		1	061405_2.0001	872	2	3	31
482	Chrzążówek		1	061405_2.0001	872	2	3	11
483	Chrzążówek		1	061405_2.0001	872	2	3	21
484	Chrzążówek		3	061405_2.0001	875/3	2	3	76
485	Chrzążówek		4	061405_2.0001	357	2	3	78
486	Chrzążówek		4	061405_2.0001	357	2	3	95
487	Chrzążówek		4	061405_2.0001	357	2	3	24
488	Chrzążówek		5	061405_2.0001	358/2	2	3	60
489	Chrzążówek		5	061405_2.0001	358/2	2	3	219
490	Chrzążówek		5	061405_2.0001	358/2	2	3	65
491	Chrzążówek		5	061405_2.0001	358/2	2	3	160
492	Chrzążówek		6	061405_2.0001	359	2	3	51
493	Chrzążówek		6	061405_2.0001	359	2	3	303
494	Chrzążówek		6	061405_2.0001	359	2	3	124
495	Chrzążówek		6	061405_2.0001	359	2	3	127
496	Chrzążówek		6	061405_2.0001	359	2	3	29
497	Chrzążówek		9	061405_2.0001	847/1	2	3	100
498	Chrzążówek		9	061405_2.0001	847/1	2	3	51
499	Chrzążówek		9	061405_2.0001	847/1	2	3	119
500	Chrzążówek		9	061405_2.0001	847/1	2	3	55
501	Chrzążówek		10	061405_2.0001	829/1	2	3	30
502	Chrzążówek		10	061405_2.0001	839	1	3	167
503	Chrzążówek		11	061405_2.0001	841	1	3	141
504	Chrzążówek		11	061405_2.0001	844	2	3	126



Lp.	Miejscowość	Ulica	Nr domu	Nr obrębu	Nr działki	Typ płyt***	Stan płyt**	Ilość płyt a-c w m <sup>2</sup> *
505	Chrzążówek		12	061405_2.0001	838/2	2	3	44
506	Chrzążówek		12	061405_2.0001	838/2	2	3	221
507	Chrzążówek		12	061405_2.0001	838/2	2	3	57
508	Chrzążówek		12	061405_2.0001	838/2	2	3	440
509	Chrzążówek		12	061405_2.0001	838/2	2	3	49
510	Chrzążówek		12	061405_2.0001	838/2	2	3	26
511	Chrzążówek		13	061405_2.0001	826	2	3	400
512	Chrzążówek		13	061405_2.0001	826	2	3	175
513	Chrzążówek		13	061405_2.0001	826	2	3	277
514	Chrzążówek		14	061405_2.0001	822/1	2	3	240
515	Chrzążówek		14	061405_2.0001	821	2	3	19
516	Chrzążówek		15	061405_2.0001	819/1	2	3	372
517	Chrzążówek		15	061405_2.0001	819/1	2	3	223
518	Chrzążówek		15	061405_2.0001	819/1	2	3	149
519	Chrzążówek		16	061405_2.0001	817	2	3	212
520	Chrzążówek		16	061405_2.0001	814	1	3	272
521	Chrzążówek		16	061405_2.0001	814	2	3	243
522	Chrzążówek		16	061405_2.0001	814	2	3	33
523	Chrzążówek		17	061405_2.0001	807	2	3	136
524	Chrzążówek		17	061405_2.0001	807	2	3	92
525	Chrzążówek		18	061405_2.0001	803	2	3	103
526	Chrzążówek		18	061405_2.0001	804	2	3	168
527	Chrzążówek		19	061405_2.0001	797/1	2	3	221
528	Chrzążówek		20	061405_2.0001	798	2	3	113
529	Chrzążówek		20	061405_2.0001	792	2	3	78
530	Chrzążówek		20	061405_2.0001	792	2	3	112
531	Chrzążówek		20	061405_2.0001	792	2	3	170
532	Chrzążówek		21	061405_2.0001	789/1	2	3	85
533	Chrzążówek		21	061405_2.0001	789/1	2	3	165
534	Chrzążówek		21	061405_2.0001	789/1	2	3	54
535	Chrzążówek		21	061405_2.0001	789/1	2	3	31
536	Chrzążówek		22	061405_2.0001	788	2	3	170
537	Chrzążówek		22	061405_2.0001	788	2	3	25
538	Chrzążówek		22	061405_2.0001	788	2	3	126
539	Chrzążówek		23	061405_2.0001	787	2	3	124
540	Chrzążówek		24	061405_2.0001	784	2	3	252
541	Chrzążówek		24	061405_2.0001	784	2	3	366
542	Chrzążówek		25	061405_2.0001	782/1	2	3	89
543	Chrzążówek		25	061405_2.0001	782/1	2	3	98
544	Chrzążówek		25	061405_2.0001	782/1	2	3	187
545	Chrzążówek		25	061405_2.0001	781/1	2	3	83
546	Chrzążówek		27	061405_2.0001	772	2	3	72
547	Chrzążówek		27	061405_2.0001	772	2	3	132
548	Chrzążówek		28	061405_2.0001	771	2	3	165
549	Chrzążówek		28	061405_2.0001	771	2	3	28
550	Chrzążówek		28	061405_2.0001	771	2	3	168



Lp.	Miejscowość	Ulica	Nr domu	Nr obrębu	Nr działki	Typ płyt***	Stan płyt**	Ilość płyt a-c w m <sup>2</sup> *
551	Chrzążówek		28	061405_2.0001	771	2	3	94
552	Chrzążówek		29	061405_2.0001	768	2	3	334
553	Chrzążówek		29	061405_2.0001	767	2	3	50
554	Chrzążówek		29	061405_2.0001	768	2	3	288
555	Chrzążówek		30	061405_2.0001	766/1	2	3	276
556	Chrzążówek		31	061405_2.0001	764/1	2	3	117
557	Chrzążówek		32	061405_2.0001	760	2	3	140
558	Chrzążówek		33	061405_2.0001	759	2	3	406
559	Chrzążówek		33	061405_2.0001	759	2	3	198
560	Chrzążówek		34	061405_2.0001	756/1	2	3	27
561	Chrzążówek		34	061405_2.0001	756/1	2	3	157
562	Chrzążówek		34	061405_2.0001	756/1	2	3	85
563	Chrzążówek		35	061405_2.0001	757	2	3	165
564	Chrzążówek		35	061405_2.0001	753	2	3	39
565	Chrzążówek		35	061405_2.0001	754	2	3	64
566	Chrzążówek		35	061405_2.0001	757	2	3	16
567	Chrzążówek		36	061405_2.0001	752/1	1	3	160
568	Chrzążówek		36	061405_2.0001	752/1	2	3	151
569	Chrzążówek		36	061405_2.0001	751/3	2	3	36
570	Chrzążówek		36	061405_2.0001	751/3	2	3	148
571	Chrzążówek		37	061405_2.0001	751/2	2	3	195
572	Chrzążówek		37	061405_2.0001	751/2	2	3	32
573	Chrzążówek		37	061405_2.0001	751/2	2	3	17
574	Chrzążówek		38	061405_2.0001	745/1	2	3	110
575	Chrzążówek		38	061405_2.0001	745/1	2	3	85
576	Chrzążówek		38	061405_2.0001	745/1	2	3	190
577	Chrzążówek		39	061405_2.0001	742/1	2	3	124
578	Chrzążówek		39	061405_2.0001	742/1	2	3	175
579	Chrzążówek		39	061405_2.0001	742/1	2	3	85
580	Chrzążówek		40	061405_2.0001	739	2	3	211
581	Chrzążówek		40	061405_2.0001	736	2	3	37
582	Chrzążówek		40	061405_2.0001	739	2	3	98
583	Chrzążówek		40	061405_2.0001	736	2	3	76
584	Chrzążówek		41	061405_2.0001	735/1	2	3	75
585	Chrzążówek		41	061405_2.0001	735/1	2	3	32
586	Chrzążówek		41	061405_2.0001	735/1	2	3	194
587	Chrzążówek		42	061405_2.0001	733/1	2	3	264
588	Chrzążówek		43	061405_2.0001	731/1	2	3	146
589	Chrzążówek		43	061405_2.0001	731/1	2	3	52
590	Chrzążówek		43	061405_2.0001	731/1	2	3	238
591	Chrzążówek		43	061405_2.0001	731/1	2	3	116
592	Chrzążówek		43	061405_2.0001	731/1	2	3	55
593	Chrzążówek		43	061405_2.0001	731/1	2	3	59
594	Chrzążówek		43	061405_2.0001	731/1	2	3	351
595	Chrzążówek		44	061405_2.0001	726/1	2	3	103
596	Chrzążówek		44	061405_2.0001	726/1	2	3	274



Lp.	Miejscowość	Ulica	Nr domu	Nr obrębu	Nr działki	Typ płyt***	Stan płyt**	Ilość płyt a-c w m <sup>2</sup> *
597	Chrzążówek		44	061405_2.0001	726/1	2	3	91
598	Chrzążówek		47	061405_2.0001	724/1	2	3	120
599	Chrzążówek		48	061405_2.0001	720/1	2	3	263
600	Chrzążówek		48	061405_2.0001	720/1	2	3	259
601	Chrzążówek		48	061405_2.0001	720/1	2	3	103
602	Chrzążówek		49	061405_2.0001	718/2	2	3	259
603	Chrzążówek		49	061405_2.0001	718/2	2	3	17
604	Chrzążówek		49	061405_2.0001	718/2	2	3	53
605	Chrzążówek		49	061405_2.0001	718/2	2	3	26
606	Chrzążówek		51	061405_2.0001	711	2	3	272
607	Chrzążówek		51	061405_2.0001	711	2	3	21
608	Chrzążówek		51	061405_2.0001	711	2	3	127
609	Chrzążówek		51	061405_2.0001	711	2	3	119
610	Chrzążówek		51	061405_2.0001	711	2	3	13
611	Chrzążówek		54	061405_2.0001	705/1	2	3	150
612	Chrzążówek		54	061405_2.0001	705/1	2	3	72
613	Chrzążówek		54	061405_2.0001	705/1	2	3	106
614	Chrzążówek		55	061405_2.0001	701	2	3	136
615	Chrzążówek		55	061405_2.0001	701	2	3	209
616	Chrzążówek		55	061405_2.0001	701	2	3	178
617	Chrzążówek		55	061405_2.0001	701	2	3	16
618	Chrzążówek		56	061405_2.0001	451	2	3	182
619	Chrzążówek		57	061405_2.0001	697	2	3	124
620	Chrzążówek		57	061405_2.0001	697	2	3	216
621	Chrzążówek		59	061405_2.0001	690/1	2	3	112
622	Chrzążówek		59	061405_2.0001	690/1	2	3	21
623	Chrzążówek		61	061405_2.0001	689/1	2	3	53
624	Chrzążówek		61	061405_2.0001	689/1	2	3	190
625	Chrzążówek		61	061405_2.0001	689/1	2	3	28
626	Chrzążówek		61	061405_2.0001	689/1	2	3	107
627	Chrzążówek		63	061405_2.0001	942/1	2	3	32
628	Chrzążówek		64	061405_2.0001	685	2	3	158
629	Chrzążówek		64	061405_2.0001	685	2	3	129
630	Chrzążówek		64	061405_2.0001	685	2	3	184
631	Chrzążówek		64	061405_2.0001	685	2	3	112
632	Chrzążówek		64	061405_2.0001	685	2	3	70
633	Chrzążówek		64	061405_2.0001	682/1	2	3	99
634	Chrzążówek		66	061405_2.0001	460	2	3	91
635	Chrzążówek		66	061405_2.0001	460	2	3	85
636	Chrzążówek		68	061405_2.0001	678/1	2	3	242
637	Chrzążówek		68	061405_2.0001	678/1	2	3	85
638	Chrzążówek		70	061405_2.0001	974	2	3	160
639	Chrzążówek		70	061405_2.0001	974	2	3	151
640	Chrzążówek		71	061405_2.0001	672	2	3	127
641	Chrzążówek		72	061405_2.0001	669	2	3	150
642	Chrzążówek		72	061405_2.0001	669	2	3	42



Lp.	Miejscowość	Ulica	Nr domu	Nr obrębu	Nr działki	Typ płyt***	Stan płyt**	Ilość płyt a-c w m <sup>2</sup> *
643	Chrzążówek		72	061405_2.0001	669	2	3	74
644	Chrzążówek		73	061405_2.0001	664	2	3	164
645	Chrzążówek		73	061405_2.0001	665	2	3	178
646	Chrzążówek		73	061405_2.0001	665	2	3	79
647	Chrzążówek		73	061405_2.0001	661	2	3	23
648	Chrzążówek		74	061405_2.0001	926/1	2	3	154
649	Chrzążówek		74	061405_2.0001	926/1	2	3	81
650	Chrzążówek		74	061405_2.0001	654/1	2	3	86
651	Chrzążówek		75	061405_2.0001	650/1	2	3	38
652	Chrzążówek		75	061405_2.0001	647	2	3	354
653	Chrzążówek		76	061405_2.0001	642/3	2	3	216
654	Chrzążówek		76	061405_2.0001	642/3	2	3	95
655	Chrzążówek		76	061405_2.0001	918/1	2	3	143
656	Chrzążówek		76	061405_2.0001	918/1	2	3	55
657	Chrzążówek		76	061405_2.0001	918/1	2	3	24
658	Chrzążówek		77	061405_2.0001	639	2	3	33
659	Chrzążówek		77	061405_2.0001	639	1	3	92
660	Chrzążówek		78	061405_2.0001	637/1	2	3	112
661	Chrzążówek		78	061405_2.0001	637/1	2	3	255
662	Chrzążówek		79	061405_2.0001	633/1	2	3	30
663	Chrzążówek		79	061405_2.0001	633/1	2	3	201
664	Chrzążówek		79	061405_2.0001	633/1	2	3	197
665	Chrzążówek		79	061405_2.0001	633/1	2	3	61
666	Chrzążówek		79	061405_2.0001	633/1	1	3	99
667	Chrzążówek		80	061405_2.0001	632/1	2	3	34
668	Chrzążówek		80	061405_2.0001	632/1	2	3	26
669	Chrzążówek		80	061405_2.0001	632/1	2	3	304
670	Chrzążówek		80	061405_2.0001	632/1	2	3	180
671	Chrzążówek		81	061405_2.0001	629/1	2	3	106
672	Chrzążówek		83	061405_2.0001	621/1	2	3	156
673	Chrzążówek		83	061405_2.0001	621/1	2	3	85
674	Chrzążówek		83	061405_2.0001	621/1	2	3	181
675	Chrzążówek		84	061405_2.0001	617/1	2	3	160
676	Chrzążówek		84	061405_2.0001	620	2	3	39
677	Chrzążówek		84	061405_2.0001	620	2	3	59
678	Chrzążówek		84	061405_2.0001	617/1	2	3	369
679	Chrzążówek		84	061405_2.0001	617/1	2	3	38
680	Chrzążówek		84	061405_2.0001	617/1	2	3	24
681	Chrzążówek		85	061405_2.0001	616/1	2	3	91
682	Chrzążówek		85	061405_2.0001	616/1	2	3	89
683	Chrzążówek		86	061405_2.0001	610	2	3	132
684	Chrzążówek		87	061405_2.0001	607	2	3	122
685	Chrzążówek		87	061405_2.0001	607	2	3	132
686	Chrzążówek		87	061405_2.0001	607	2	3	75
687	Chrzążówek		87	061405_2.0001	607	2	3	178
688	Chrzążówek		88	061405_2.0001	603	2	3	253



Lp.	Miejscowość	Ulica	Nr domu	Nr obrębu	Nr działki	Typ płyt***	Stan płyt**	Ilość płyt a-c w m <sup>2</sup> *
689	Chrzążówek		89	061405_2.0001	605/1	2	3	153
690	Chrzążówek		89	061405_2.0001	605/1	2	3	86
691	Chrzążówek		90	061405_2.0001	1043	2	3	161
692	Chrzążówek		90	061405_2.0001	1044/1	2	3	72
693	Chrzążówek		92	061405_2.0001	1039	2	3	229
694	Chrzążówek		93	061405_2.0001	49/1	2	3	190
695	Chrzążówek		93	061405_2.0001	49/1	2	3	117
696	Chrzążówek		93	061405_2.0001	49/1	1	3	164
697	Chrzążówek		93	061405_2.0001	49/1	2	3	212
698	Chrzążówek		94	061405_2.0001	48	2	3	161
699	Chrzążówek		94	061405_2.0001	48	2	3	128
700	Chrzążówek		94	061405_2.0001	48	2	3	236
701	Chrzążówek		95	061405_2.0001	1033/1	2	3	85
702	Chrzążówek		95	061405_2.0001	1033/1	2	3	244
703	Chrzążówek		95	061405_2.0001	1033/1	2	3	54
704	Chrzążówek		95	061405_2.0001	1033/1	2	3	134
705	Chrzążówek		96	061405_2.0001	1032	2	3	48
706	Chrzążówek		97	061405_2.0001	512/1	2	3	81
707	Chrzążówek		97	061405_2.0001	509/1	2	3	14
708	Chrzążówek		97	061405_2.0001	512/1	2	3	144
709	Chrzążówek		99	061405_2.0001	1031/1	2	3	229
710	Chrzążówek		99	061405_2.0001	1031/1	2	3	38
711	Chrzążówek		99	061405_2.0001	995	2	3	226
712	Chrzążówek		99	061405_2.0001	1031/1	2	3	111
713	Chrzążówek		101	061405_2.0001	993/1	2	3	82
714	Chrzążówek		101	061405_2.0001	993/1	2	3	327
715	Chrzążówek		101	061405_2.0001	993/1	2	3	64
716	Chrzążówek		104	061405_2.0001	992	2	3	177
717	Chrzążówek		104	061405_2.0001	991	2	3	79
718	Chrzążówek		105	061405_2.0001	990	2	3	167
719	Chrzążówek		105	061405_2.0001	990	2	3	58
720	Chrzążówek		106	061405_2.0001	989	2	3	352
721	Chrzążówek		106	061405_2.0001	989	2	3	144
722	Chrzążówek		106	061405_2.0001	989	1	3	21
723	Chrzążówek		107	061405_2.0001	988	2	3	253
724	Chrzążówek		108	061405_2.0001	986	2	3	123
725	Chrzążówek		109	061405_2.0001	985/1	2	3	198
726	Chrzążówek		109	061405_2.0001	985/1	2	3	93
727	Chrzążówek		110	061405_2.0001	984	2	3	257
728	Chrzążówek		110	061405_2.0001	984	2	3	60
729	Chrzążówek		110	061405_2.0001	984	2	3	48
730	Chrzążówek		110	061405_2.0001	984	2	3	137
731	Chrzążówek		110	061405_2.0001	984	2	3	45
732	Chrzążówek		110	061405_2.0001	984	2	3	117
733	Chrzążówek		111	061405_2.0001	983/1	2	3	106
734	Chrzążówek		111	061405_2.0001	983/1	2	3	96



Lp.	Miejscowość	Ulica	Nr domu	Nr obrębu	Nr działki	Typ płyt***	Stan płyt**	Ilość płyt a-c w m <sup>2</sup> *
735	Chrzążówek		112	061405_2.0001	982	2	3	126
736	Chrzążówek		112	061405_2.0001	982	2	3	61
737	Chrzążówek		112	061405_2.0001	982	2	3	110
738	Chrzążówek		114	061405_2.0001	980	2	3	243
739	Chrzążówek		114	061405_2.0001	980	2	3	117
740	Chrzążówek		115	061405_2.0001	979	2	3	100
741	Chrzążówek		115	061405_2.0001	979	2	3	140
742	Chrzążówek		115	061405_2.0001	979	2	3	116
743	Chrzążówek		116	061405_2.0001	978	2	3	160
744	Chrzążówek		116	061405_2.0001	978	2	3	143
745	Chrzążówek		116	061405_2.0001	978	2	3	62
746	Chrzążówek		117	061405_2.0001	976	2	3	65
747	Chrzążówek		118	061405_2.0001	1010	2	3	82
748	Chrzążówek		118	061405_2.0001	1010	2	3	260
749	Chrzążówek		118	061405_2.0001	1009	2	3	76
750	Chrzążówek		118	061405_2.0001	1010	2	3	12
751	Chrzążówek		121	061405_2.0001	1003	2	3	133
752	Chrzążówek		121	061405_2.0001	1003	2	3	102
753	Chrzążówek		121	061405_2.0001	1003	1	3	71
754	Chrzążówek		122	061405_2.0001	1002	2	3	91
755	Chrzążówek		122	061405_2.0001	1002	2	3	105
756	Chrzążówek		122	061405_2.0001	1001	2	3	276
757	Chrzążówek		122	061405_2.0001	1002	2	3	67
758	Chrzążówek		122	061405_2.0001	1002	2	3	129
759	Chrzążówek		122	061405_2.0001	1002	1	3	41
760	Chrzążówek		122	061405_2.0001	1002	2	3	14
761	Chrzążówek		122	061405_2.0001	1001	2	3	43
762	Chrzążówek		123	061405_2.0001	1000	2	3	136
763	Chrzążówek		123	061405_2.0001	1000	2	3	181
764	Chrzążówek		123	061405_2.0001	1000	2	3	42
765	Chrzążówek		123	061405_2.0001	1000	2	3	175
766	Chrzążówek		124	061405_2.0001	999	2	3	54
767	Chrzążówek		124	061405_2.0001	999	2	3	187
768	Chrzążówek		124	061405_2.0001	999	2	3	145
769	Chrzążówek		124	061405_2.0001	999	2	3	76
770	Chrzążówek		125	061405_2.0001	972	2	3	75
771	Chrzążówek		125	061405_2.0001	554	2	3	23
772	Chrzążówek		126	061405_2.0001	996	2	3	190
773	Chrzążówek		126	061405_2.0001	997	2	3	72
774	Chrzążówek		126	061405_2.0001	996	2	3	120
775	Chrzążówek		127	061405_2.0001	2/1	2	3	348
776	Chrzążówek		127	061405_2.0001	2/1	2	3	30
777	Chrzążówek		128	061405_2.0001	558/1	2	3	154
778	Chrzążówek		128	061405_2.0001	558/1	2	3	470
779	Chrzążówek		105a	061405_2.0001	526/2	2	3	120
780	Chrzążówek		105a	061405_2.0001	524/2	2	3	44





Lp.	Miejscowość	Ulica	Nr domu	Nr obrębu	Nr działki	Typ płyt***	Stan płyt**	Ilość płyt a-c w m <sup>2</sup> *
781	Chrzążówek		10a	061405_2.0001	846	2	3	204
782	Chrzążówek		10a	061405_2.0001	846	2	3	27
783	Chrzążówek		10a	061405_2.0001	846	2	3	182
784	Chrzążówek		10a	061405_2.0001	846	1	3	3
785	Chrzążówek		110a	061405_2.0001	533/3	2	3	87
786	Chrzążówek		110a	061405_2.0001	533/3	2	3	201
787	Chrzążówek		119a	061405_2.0001	1006	2	3	178
788	Chrzążówek		119a	061405_2.0001	1006	2	3	239
789	Chrzążówek		119a	061405_2.0001	1005	2	3	61
790	Chrzążówek		123a	061405_2.0001	968/1	2	3	194
791	Chrzążówek		125a	061405_2.0001	998	2	3	153
792	Chrzążówek		125a	061405_2.0001	998	2	3	96
793	Chrzążówek		16a	061405_2.0001	813	2	3	127
794	Chrzążówek		21a	061405_2.0001	791	2	3	187
795	Chrzążówek		21a	061405_2.0001	791	2	3	35
796	Chrzążówek		2a	061405_2.0001	871	2	3	103
797	Chrzążówek		2a	061405_2.0001	871	2	3	214
798	Chrzążówek		2a	061405_2.0001	871	2	3	57
799	Chrzążówek		2a	061405_2.0001	871	2	3	29
800	Chrzążówek		40a	061405_2.0001	738	2	3	182
801	Chrzążówek		40a	061405_2.0001	737/1	2	3	62
802	Chrzążówek		44a	061405_2.0001	730/1	2	3	81
803	Chrzążówek		44a	061405_2.0001	730/1	2	3	115
804	Chrzążówek		46a	061405_2.0001	725/1	2	3	158
805	Chrzążówek		46a	061405_2.0001	725/1	2	3	174
806	Chrzążówek		46a	061405_2.0001	725/1	2	3	115
807	Chrzążówek		4a	061405_2.0001	877	2	3	116
808	Chrzążówek		59a	061405_2.0001	453/1	2	3	43
809	Chrzążówek		59a	061405_2.0001	453/1	2	3	462
810	Chrzążówek		63a	061405_2.0001	686/2	2	3	147
811	Chrzążówek		63a	061405_2.0001	686/2	2	3	78
812	Chrzążówek		63a	061405_2.0001	942/2	2	3	33
813	Chrzążówek		63a	061405_2.0001	686/2	2	3	6
814	Chrzążówek		63a	061405_2.0001	687/1	2	3	34
815	Chrzążówek		70a	061405_2.0001	677	2	3	14
816	Chrzążówek		70a	061405_2.0001	677	2	3	160
817	Chrzążówek		70a	061405_2.0001	677	2	3	158
818	Chrzążówek		71a	061405_2.0001	673	2	3	164
819	Chrzążówek		71a	061405_2.0001	673	2	3	44
820	Chrzążówek		71a	061405_2.0001	673	2	3	16
821	Chrzążówek		71a	061405_2.0001	673	2	3	52
822	Chrzążówek		72a	061405_2.0001	668	2	3	143
823	Chrzążówek		72a	061405_2.0001	668	2	3	88
824	Chrzążówek		72a	061405_2.0001	668	2	3	46
825	Chrzążówek		77a	061405_2.0001	640/1	1	3	146
826	Chrzążówek		77a	061405_2.0001	640/1	2	3	102



Lp.	Miejscowość	Ulica	Nr domu	Nr obrębu	Nr działki	Typ płyt***	Stan płyt**	Ilość płyt a-c w m <sup>2</sup> *
827	Chrzążówek		77a	061405_2.0001	640/1	2	3	18
828	Chrzążówek		80a	061405_2.0001	631	2	3	188
829	Chrzążówek		82a	061405_2.0001	625/1	2	3	151
830	Chrzążówek		82a	061405_2.0001	625/1	2	3	32
831	Chrzążówek		82a	061405_2.0001	625/1	1	3	191
832	Chrzążówek		86a	061405_2.0001	609/1	2	3	192
833	Chrzążówek		86a	061405_2.0001	612	2	3	43
834	Chrzążówek		86a	061405_2.0001	612	2	3	72
835	Chrzążówek		86a	061405_2.0001	609/1	2	3	30
836	Chrzążówek		89a	061405_2.0001	579	2	3	116
837	Chrzążówek		89a	061405_2.0001	578	2	3	10
838	Chrzążówek		BN	061405_2.0001	931	2	3	102
839	Chrzążówek		BN	061405_2.0001	656	2	3	15
840	Chrzążówek		BN	061405_2.0001	626	2	3	37
841	Chrzążówek		BN	061405_2.0001	351/1	2	3	38
842	Chrzążówek		BN	061405_2.0001	615	2	3	12
843	Końskowola	Adama Mickiewicza	5	061405_2.0003	1714	2	3	120
844	Końskowola	Adama Mickiewicza	8	061405_2.0003	1709	2	3	103
845	Końskowola	Brzezinki	4	061405_2.0003	645	2	3	84
846	Końskowola	Brzezinki	4	061405_2.0003	645	2	3	44
847	Końskowola	Brzezinki	4	061405_2.0003	645	2	3	173
848	Końskowola	Brzezinki	5	061405_2.0003	619	2	3	90
849	Końskowola	Brzezinki	5	061405_2.0003	619	2	3	54
850	Końskowola	Brzezinki	6	061405_2.0003	646	2	3	60
851	Końskowola	Brzezinki	8	061405_2.0003	648/7	2	3	188
852	Końskowola	Brzezinki	8	061405_2.0003	648/7	2	3	134
853	Końskowola	Brzezinki	9	061405_2.0003	620	2	3	106
854	Końskowola	Brzezinki	10	061405_2.0003	631	2	3	164
855	Końskowola	Brzezinki	8a	061405_2.0003	648/8	2	3	59
856	Końskowola	Ciasna	4	061405_2.0003	408/2	2	3	59
857	Końskowola	Cmentarna	37	061405_2.0003	1732	2	3	100
858	Końskowola	Cmentarna	39	061405_2.0003	568	2	3	30
859	Końskowola	Cmentarna	39	061405_2.0003	568	2	3	50
860	Końskowola	Cmentarna	BN	061405_2.0003	502	2	3	62
861	Końskowola	Doły	3	061405_2.0003	837	1	3	199
862	Końskowola	Fryderyka Chopina	1	061405_2.0003	1702	2	3	137
863	Końskowola	Fryderyka Chopina	3	061405_2.0003	1704	2	3	100
864	Końskowola	Górna Niwa	4	061405_2.0003	625	2	3	110
865	Końskowola	Górna Niwa	6	061405_2.0003	648/4	2	3	294
866	Końskowola	Henryka Dąbrowskiego	17	061405_2.0003	449/3	2	3	151
867	Końskowola	Jaworowa	5	061405_2.0003	1794	2	3	124
868	Końskowola	Jaworowa	12	061405_2.0003	1799	2	3	107
869	Końskowola	Jaworowa	13	061405_2.0003	464/2	2	3	164
870	Końskowola	Juliusza Słowackiego	1	061405_2.0003	1717	1	3	95



Lp.	Miejscowość	Ulica	Nr domu	Nr obrębu	Nr działki	Typ płyt***	Stan płyt**	Ilość płyt a-c w m <sup>2</sup> *
871	Końskowola	Juliusza Słowackiego	4	061405_2.0003	1719	2	3	110
872	Końskowola	Juliusza Słowackiego	5	061405_2.0003	1713	1	3	105
873	Końskowola	Kościelna	8	061405_2.0003	261	2	3	35
874	Końskowola	Kościelna	10	061405_2.0003	234	2	3	38
875	Końskowola	Krótką	8	061405_2.0003	505	2	3	187
876	Końskowola	Krzywa	8	061405_2.0003	499/2	2	3	11
877	Końskowola	Krzywa	8	061405_2.0003	499/2	2	3	17
878	Końskowola	Krzywa	8	061405_2.0003	499/2	2	3	13
879	Końskowola	Krzywa	23	061405_2.0003	494/2	2	3	90
880	Końskowola	Kurowska	9	061405_2.0003	394/5	2	3	103
881	Końskowola	Kurowska	10	061405_2.0003	405	2	3	18
882	Końskowola	Kurowska	14	061405_2.0003	415/1	2	3	92
883	Końskowola	Kurowska	19	061405_2.0003	710	2	3	10
884	Końskowola	Kurowska	19	061405_2.0003	710	2	3	91
885	Końskowola	Kurowska	21	061405_2.0003	711	2	3	51
886	Końskowola	Kurowska	23	061405_2.0003	712	2	3	39
887	Końskowola	Kurowska	25	061405_2.0003	713	2	3	44
888	Końskowola	Kurowska	29	061405_2.0003	715	1	3	153
889	Końskowola	Kurowska	31	061405_2.0003	718/2	1	3	239
890	Końskowola	Kurowska	31	061405_2.0003	705	2	3	40
891	Końskowola	Kurowska	31	061405_2.0003	718/2	2	3	68
892	Końskowola	Kurowska	43	061405_2.0003	724/2	2	3	139
893	Końskowola	Kurowska	53	061405_2.0003	518	2	3	35
894	Końskowola	Kurowska	55	061405_2.0003	729/2	2	3	66
895	Końskowola	Kurowska	57	061405_2.0003	731	2	3	171
896	Końskowola	Kurowska	60	061405_2.0003	522/1	2	3	139
897	Końskowola	Kurowska	62	061405_2.0003	523/1	2	3	148
898	Końskowola	Kurowska	62	061405_2.0003	523/1	2	3	23
899	Końskowola	Kurowska	63	061405_2.0003	734	2	3	75
900	Końskowola	Kurowska	63	061405_2.0003	734	2	3	102
901	Końskowola	Kurowska	68	061405_2.0003	527	2	3	126
902	Końskowola	Kurowska	72	061405_2.0003	530	2	3	8
903	Końskowola	Kurowska	73	061405_2.0003	751/1	2	3	55
904	Końskowola	Kurowska	74	061405_2.0003	533/1	2	3	157
905	Końskowola	Kurowska	77	061405_2.0003	771/1	2	3	36
906	Końskowola	Kurowska	77	061405_2.0003	771/1	2	3	21
907	Końskowola	Kurowska	77	061405_2.0003	771/1	2	3	45
908	Końskowola	Kurowska	80	061405_2.0003	539	2	3	122
909	Końskowola	Kurowska	82	061405_2.0003	541	2	3	20
910	Końskowola	Kurowska	89	061405_2.0003	776	2	3	156
911	Końskowola	Kurowska	95	061405_2.0003	779	1	3	117
912	Końskowola	Kurowska	96	061405_2.0003	558	2	3	40
913	Końskowola	Kurowska	98	061405_2.0003	559	2	3	89
914	Końskowola	Kurowska	98	061405_2.0003	559	2	3	53
915	Końskowola	Kurowska	98	061405_2.0003	559	2	3	37



Lp.	Miejscowość	Ulica	Nr domu	Nr obrębu	Nr działki	Typ płyt***	Stan płyt**	Ilość płyt a-c w m <sup>2</sup> *
916	Końskowola	Kurowska	104	061405_2.0003	586/1	2	3	100
917	Końskowola	Kurowska	122	061405_2.0003	599/1	2	3	256
918	Końskowola	Kurowska	126	061405_2.0003	600	2	3	320
919	Końskowola	Kurowska	126	061405_2.0003	600	2	3	247
920	Końskowola	Kurowska	128	061405_2.0003	601/2	2	3	137
921	Końskowola	Kurowska	128	061405_2.0003	601/2	2	3	73
922	Końskowola	Kurowska	128	061405_2.0003	601/2	2	3	29
923	Końskowola	Kurowska	130	061405_2.0003	603/2	2	3	113
924	Końskowola	Kurowska	130	061405_2.0003	603/2	2	3	96
925	Końskowola	Kurowska	132	061405_2.0003	605/1	2	3	187
926	Końskowola	Kurowska	132	061405_2.0003	605/1	2	3	93
927	Końskowola	Kurowska	136	061405_2.0003	607	2	3	225
928	Końskowola	Kurowska	136	061405_2.0003	607	2	3	133
929	Końskowola	Kwiatowa	4	061405_2.0003	449/4	2	3	171
930	Końskowola	Kwiatowa	4	061405_2.0003	449/4	2	3	4
931	Końskowola	Lubelska	18	061405_2.0003	544	2	3	42
932	Końskowola	Lubelska	26	061405_2.0003	536	2	3	22
933	Końskowola	Lubelska	40	061405_2.0003	525	1	3	126
934	Końskowola	Lubelska	52	061405_2.0003	519	2	3	41
935	Końskowola	Lubelska	52	061405_2.0003	519	2	3	139
936	Końskowola	Lubelska	52	061405_2.0003	519	2	3	4
937	Końskowola	Lubelska	55	061405_2.0003	1673	2	3	31
938	Końskowola	Lubelska	61	061405_2.0003	494/1	2	3	51
939	Końskowola	Lubelska	63	061405_2.0003	493	2	3	22
940	Końskowola	Lubelska	64	061405_2.0003	508	1	3	127
941	Końskowola	Lubelska	64	061405_2.0003	508	1	3	262
942	Końskowola	Lubelska	71	061405_2.0003	489	2	3	114
943	Końskowola	Lubelska	76	061405_2.0003	416/1	2	3	47
944	Końskowola	Lubelska	76	061405_2.0003	416/1	2	3	178
945	Końskowola	Lubelska	76	061405_2.0003	416/1	2	3	60
946	Końskowola	Lubelska	91	061405_2.0003	460/5	2	3	140
947	Końskowola	Lubelska	98	061405_2.0003	231	2	3	144
948	Końskowola	Lubelska	104	061405_2.0003	227	2	3	88
949	Końskowola	Lubelska	106	061405_2.0003	226	2	3	62
950	Końskowola	Lubelska	110	061405_2.0003	224	2	3	48
951	Końskowola	Lubelska	110	061405_2.0003	224	2	3	197
952	Końskowola	Lubelska	112	061405_2.0003	221/3	2	3	79
953	Końskowola	Lubelska	120	061405_2.0003	51	2	3	351
954	Końskowola	Lubelska	120	061405_2.0003	51	2	3	95
955	Końskowola	Lubelska	130	061405_2.0003	47/1	2	3	75
956	Końskowola	Lubelska	132	061405_2.0003	46	2	3	78
957	Końskowola	Lubelska	133	061405_2.0003	445/5	2	3	216
958	Końskowola	Lubelska	133	061405_2.0003	445/3	2	3	249
959	Końskowola	Lubelska	134	061405_2.0003	45	2	3	204
960	Końskowola	Lubelska	141	061405_2.0003	440/3	2	3	119
961	Końskowola	Lubelska	145	061405_2.0003	438	2	3	41



Lp.	Miejscowość	Ulica	Nr domu	Nr obrębu	Nr działki	Typ płyt***	Stan płyt**	Ilość płyt a-c w m <sup>2</sup> *
962	Końskowola	Lubelska	145	061405_2.0003	438	2	3	127
963	Końskowola	Lubelska	149	061405_2.0003	1660	2	3	106
964	Końskowola	Lubelska	153	061405_2.0003	435/3	2	3	151
965	Końskowola	Lubelska	137a	061405_2.0003	442	2	3	165
966	Końskowola	Lubelska	137a	061405_2.0003	442	2	3	198
967	Końskowola	Lubelska	49a	061405_2.0003	1677/1	2	3	175
968	Końskowola	Marii Skłodowskiej-Curie	3	061405_2.0003	1672	2	3	75
969	Końskowola	Marii Skłodowskiej-Curie	9	061405_2.0003	1674	2	3	38
970	Końskowola	Marii Skłodowskiej-Curie	11	061405_2.0003	1675	2	3	41
971	Końskowola	Marii Skłodowskiej-Curie	13	061405_2.0003	1676	2	3	54
972	Końskowola	Marii Skłodowskiej-Curie	23	061405_2.0003	1682	1	3	178
973	Końskowola	Marii Skłodowskiej-Curie	29	061405_2.0003	1685	2	3	146
974	Końskowola	Marii Skłodowskiej-Curie	31	061405_2.0003	1686	2	3	148
975	Końskowola	Mikołaja Kopernika	1	061405_2.0003	1744	1	3	117
976	Końskowola	Mikołaja Kopernika	1	061405_2.0003	1744	2	3	19
977	Końskowola	Mikołaja Kopernika	13	061405_2.0003	1738	2	3	140
978	Końskowola	Mikołaja Kopernika	21	061405_2.0003	1745	1	3	141
979	Końskowola	Mikołaja Kopernika	23	061405_2.0003	1983	2	3	40
980	Końskowola	Mikołaja Kopernika	23	061405_2.0003	1983	2	3	120
981	Końskowola	Mikołaja Kopernika	25	061405_2.0003	1982	2	3	123
982	Końskowola	Mikołaja Kopernika	35	061405_2.0003	1977	2	3	115
983	Końskowola	Mikołaja Kopernika	43	061405_2.0003	1973	2	3	124
984	Końskowola	Mikołaja Kopernika	BN	061405_2.0003	1988	2	3	22
985	Końskowola	Młyńska	3	061405_2.0003	82	2	3	141
986	Końskowola	Młyńska	4	061405_2.0003	805/5	2	3	129
987	Końskowola	Młyńska	9	061405_2.0003	79	2	3	114
988	Końskowola	Młyńska	10	061405_2.0003	799	2	3	130
989	Końskowola	Młyńska	11	061405_2.0003	78	2	3	83
990	Końskowola	Młyńska	13	061405_2.0003	77	2	3	44
991	Końskowola	Młyńska	15	061405_2.0003	76	2	3	180
992	Końskowola	Młyńska	18	061405_2.0003	795	2	3	79
993	Końskowola	Młyńska	20	061405_2.0003	794	2	3	76
994	Końskowola	Młyńska	22	061405_2.0003	790/3	2	3	131
995	Końskowola	Młyńska	22	061405_2.0003	790/3	2	3	137
996	Końskowola	Młyńska	24	061405_2.0003	789	2	3	124
997	Końskowola	Młyńska	29	061405_2.0003	70/2	1	3	81
998	Końskowola	Młyńska	29	061405_2.0003	70/2	2	3	42
999	Końskowola	Młyńska	31	061405_2.0003	69	2	3	144
1000	Końskowola	Młyńska	49	061405_2.0003	60/1	2	3	174
1001	Końskowola	Młyńska	49	061405_2.0003	60/1	2	3	44
1002	Końskowola	Młyńska	49	061405_2.0003	60/1	2	3	89
1003	Końskowola	Młyńska	49	061405_2.0003	60/1	2	3	27



Lp.	Miejscowość	Ulica	Nr domu	Nr obrębu	Nr działki	Typ płyt***	Stan płyt**	Ilość płyt a-c w m <sup>2</sup> *
1004	Końskowola	Młyńska	51	061405_2.0003	59	2	3	81
1005	Końskowola	Młyńska	53	061405_2.0003	58	2	3	136
1006	Końskowola	Młyńska	22a	061405_2.0003	790/2	2	3	185
1007	Końskowola	Młyńska	22a	061405_2.0003	790/2	2	3	36
1008	Końskowola	Nowe Osiedle	22	061405_2.0003	447/5	2	3	141
1009	Końskowola	Ogrodowa	7	061405_2.0003	257	2	3	47
1010	Końskowola	Ogrodowa	7	061405_2.0003	257	2	3	190
1011	Końskowola	Ogrodowa	13	061405_2.0003	253	2	3	173
1012	Końskowola	Ogrodowa	39	061405_2.0003	180	2	3	64
1013	Końskowola	Ogrodowa	49	061405_2.0003	175	2	3	76
1014	Końskowola	Ogrodowa	49	061405_2.0003	175	2	3	51
1015	Końskowola	Ogrodowa	51	061405_2.0003	173	2	3	55
1016	Końskowola	Ogrodowa	51	061405_2.0003	173	2	3	76
1017	Końskowola	Ogrodowa	53	061405_2.0003	172	2	3	112
1018	Końskowola	Ogrodowa	53	061405_2.0003	172	2	3	9
1019	Końskowola	Ogrodowa	53	061405_2.0003	172	2	3	23
1020	Końskowola	Ogrodowa	53	061405_2.0003	172	2	3	9
1021	Końskowola	Polna	5	061405_2.0003	563	2	3	46
1022	Końskowola	Polna	5	061405_2.0003	563	2	3	115
1023	Końskowola	Polna	7	061405_2.0003	564	2	3	23
1024	Końskowola	Polna	7	061405_2.0003	564	2	3	156
1025	Końskowola	Polna	13	061405_2.0003	1627	2	3	12
1026	Końskowola	Polna	13	061405_2.0003	1627	2	3	8
1027	Końskowola	Polna	15	061405_2.0003	560	2	3	66
1028	Końskowola	Polna	15	061405_2.0003	560	2	3	98
1029	Końskowola	Polna	26	061405_2.0003	572/1	2	3	75
1030	Końskowola	Poprzeczna	2	061405_2.0003	690	2	3	40
1031	Końskowola	Poprzeczna	14	061405_2.0003	324	2	3	294
1032	Końskowola	Požowska	2	061405_2.0003	1810/38	2	3	263
1033	Końskowola	Požowska	2	061405_2.0003	1810/38	2	3	1164
1034	Końskowola	Požowska	2	061405_2.0003	1810/38	2	3	421
1035	Końskowola	Požowska	10	061405_2.0003	1840/43	2	3	424
1036	Końskowola	Požowska	10	061405_2.0003	1840/43	2	3	90
1037	Końskowola	Požowska	10	061405_2.0003	1840/43	2	3	441
1038	Końskowola	Požowska	10	061405_2.0003	1840/43	2	3	88
1039	Końskowola	Požowska	11a	061405_2.0003	1825/29	2	3	2602
1040	Końskowola	Požowska	11a	061405_2.0003	1825/29	2	3	2162
1041	Końskowola	Požowska	11a	061405_2.0003	1825/29	2	3	956
1042	Końskowola	Požowska	11a	061405_2.0003	1825/36	2	3	178
1043	Końskowola	Požowska	11a	061405_2.0003	1825/36	2	3	256
1044	Końskowola	Požowska	11a	061405_2.0003	1825/35	2	3	400
1045	Końskowola	Požowska	11a	061405_2.0003	1825/37	2	3	638
1046	Końskowola	Požowska	11a	061405_2.0003	1825/36	2	3	857
1047	Końskowola	Požowska	11a	061405_2.0003	1825/35	2	3	513
1048	Końskowola	Požowska	11a	061405_2.0003	1825/35	2	3	2000
1049	Końskowola	Požowska	11a	061405_2.0003	1825/29	2	3	5



Lp.	Miejscowość	Ulica	Nr domu	Nr obrębu	Nr działki	Typ płyt***	Stan płyt**	Ilość płyt a-c w m <sup>2</sup> *
1050	Końskowola	Požowska	15	061405_2.0003	1952	1	3	105
1051	Końskowola	Požowska	15	061405_2.0003	1952	1	3	93
1052	Końskowola	Požowska	21	061405_2.0003	1955/3	2	3	149
1053	Końskowola	Požowska	23	061405_2.0003	1950	2	3	157
1054	Końskowola	Požowska	25	061405_2.0003	1958	1	3	221
1055	Końskowola	Požowska	27	061405_2.0003	1949	2	3	175
1056	Końskowola	Požowska	27	061405_2.0003	1949	2	3	216
1057	Końskowola	Požowska	31	061405_2.0003	1961	2	3	7
1058	Końskowola	Požowska	33	061405_2.0003	1960	2	3	99
1059	Końskowola	Požowska	37	061405_2.0003	1962	2	3	77
1060	Końskowola	Požowska	45	061405_2.0003	1860/19	2	3	324
1061	Końskowola	Požowska	45	061405_2.0003	1860/19	2	3	274
1062	Końskowola	Požowska	45	061405_2.0003	1860/19	2	3	164
1063	Końskowola	Požowska	45	061405_2.0003	1860/19	2	3	136
1064	Końskowola	Požowska	10a	061405_2.0003	1840/23	2	3	83
1065	Końskowola	Požowska	10a	061405_2.0003	1840/23	2	3	32
1066	Końskowola	Požowska	10b	061405_2.0003	1840/24	2	3	110
1067	Końskowola	Požowska	10b/3	061405_2.0003	1840/22	2	3	150
1068	Końskowola	Požowska	10d	061405_2.0003	1840/15	2	3	461
1069	Końskowola	Požowska	14c	061405_2.0003	1968	2	3	20
1070	Końskowola	Požowska	14c	061405_2.0003	1968	2	3	34
1071	Końskowola	Požowska	14c	061405_2.0003	1968	1	3	82
1072	Końskowola	Požowska	14c	061405_2.0003	1968	2	3	130
1073	Końskowola	Požowska	45a	061405_2.0003	1850/10	2	3	247
1074	Końskowola	Požowska	45a	061405_2.0003	1850/9	2	3	225
1075	Końskowola	Požowska	45b	061405_2.0003	1850/12	2	3	222
1076	Końskowola	Požowska	45d	061405_2.0003	1850/14	2	3	276
1077	Końskowola	Požowska	45d	061405_2.0003	1850/20	2	3	598
1078	Końskowola	Požowska	45d	061405_2.0003	1850/21	2	3	236
1079	Końskowola	Požowska	45d	061405_2.0003	1850/5	2	3	88
1080	Końskowola	Požowska	45d	061405_2.0003	1850/5	2	3	100
1081	Końskowola	Požowska	45d	061405_2.0003	1850/4	2	3	447
1082	Końskowola	Požowska	45e	061405_2.0003	1860/1	2	3	279
1083	Końskowola	Požowska	45f	061405_2.0003	1860/3	2	3	7
1084	Końskowola	Požowska	45f	061405_2.0003	1860/13	2	3	12
1085	Końskowola	Požowska	6a	061405_2.0003	1810/18	2	3	146
1086	Końskowola	Požowska	6a	061405_2.0003	1810/18	2	3	133
1087	Końskowola	Požowska	6b	061405_2.0003	1810/17	2	3	124
1088	Końskowola	Požowska	6b	061405_2.0003	1810/19	2	3	829
1089	Końskowola	Požowska	6b	061405_2.0003	1810/19	2	3	56
1090	Końskowola	Požowska	6b	061405_2.0003	1810/19	2	3	44
1091	Końskowola	Požowska	6b	061405_2.0003	1810/19	2	3	21
1092	Końskowola	Požowska	6b	061405_2.0003	1810/19	2	3	45
1093	Końskowola	Požowska	6b	061405_2.0003	1810/19	2	3	29
1094	Końskowola	Požowska	6b	061405_2.0003	1810/19	2	3	15
1095	Końskowola	Požowska	6b	061405_2.0003	1810/19	2	3	25



Lp.	Miejscowość	Ulica	Nr domu	Nr obrębu	Nr działki	Typ płyt***	Stan płyt**	Ilość płyt a-c w m <sup>2</sup> *
1096	Końskowola	Požowska	6b	061405_2.0003	1810/19	2	3	16
1097	Końskowola	Požowska	6b	061405_2.0003	1810/19	2	3	178
1098	Końskowola	Požowska	6b	061405_2.0003	1810/19	2	3	112
1099	Końskowola	Požowska	6c	061405_2.0003	1810/14	2	3	175
1100	Końskowola	Požowska	6c	061405_2.0003	1810/14	2	3	30
1101	Końskowola	Požowska	6c	061405_2.0003	1810/16	2	3	47
1102	Końskowola	Požowska	6e	061405_2.0003	1810/23	2	3	41
1103	Końskowola	Požowska	6e	061405_2.0003	1810/23	2	3	21
1104	Końskowola	Požowska	6e	061405_2.0003	1810/23	2	3	216
1105	Końskowola	Požowska	6e	061405_2.0003	1810/23	1	3	35
1106	Końskowola	Požowska	6e	061405_2.0003	1810/23	2	3	126
1107	Końskowola	Požowska	6e	061405_2.0003	1810/24	2	3	1635
1108	Końskowola	Požowska	6e	061405_2.0003	1810/24	2	3	21
1109	Końskowola	Požowska	8a	061405_2.0003	1820/1	2	3	123
1110	Końskowola	Požowska	8a	061405_2.0003	1820/1	2	3	744
1111	Końskowola	Požowska	8a	061405_2.0003	1820/1	2	3	38
1112	Końskowola	Požowska	8a/1	061405_2.0003	1820/11	2	3	116
1113	Końskowola	Požowska	8d	061405_2.0003	1820/20	2	3	341
1114	Końskowola	Požowska	8d	061405_2.0003	1820/20	2	3	270
1115	Końskowola	Požowska	8e	061405_2.0003	1820/19	2	3	100
1116	Końskowola	Požowska	8e	061405_2.0003	1820/18	2	3	98
1117	Końskowola	Požowska	8e	061405_2.0003	1820/18	2	3	112
1118	Końskowola	Požowska	8e	061405_2.0003	1820/19	2	3	22
1119	Końskowola	Požowska	8e	061405_2.0003	1820/19	2	3	141
1120	Końskowola	Požowska	8e	061405_2.0003	1820/19	2	3	14
1121	Końskowola	Požowska	8e	061405_2.0003	1820/19	2	3	13
1122	Końskowola	Požowska	BN	061405_2.0003	1810/17	2	3	18
1123	Końskowola	Požowska	BN	061405_2.0003	1810/17	2	3	15
1124	Końskowola	Požowska	BN	061405_2.0003	1810/3	2	3	3000
1125	Końskowola	Požowska	BN	061405_2.0003	1928	2	3	28
1126	Końskowola	Požowska	BN	061405_2.0003	1840/29	2	3	98
1127	Końskowola	Požowska	BN	061405_2.0003	1840/31	2	3	141
1128	Końskowola	Požowska	BN	061405_2.0003	1840/36	2	3	54
1129	Końskowola	Požowska	BN	061405_2.0003	1840/27	2	3	73
1130	Końskowola	Požowska	BN	061405_2.0003	1840/27	2	3	123
1131	Końskowola	Północna	2	061405_2.0003	702/2	2	3	113
1132	Końskowola	Północna	2	061405_2.0003	702/2	2	3	11
1133	Końskowola	Północna	2	061405_2.0003	702/2	2	3	13
1134	Końskowola	Północna	5	061405_2.0003	739	2	3	105
1135	Końskowola	Północna	5	061405_2.0003	739	2	3	105
1136	Końskowola	Północna	5	061405_2.0003	739	2	3	106
1137	Końskowola	Północna	11	061405_2.0003	742	2	3	36
1138	Końskowola	Północna	11	061405_2.0003	742	2	3	240
1139	Końskowola	Północna	20	061405_2.0003	727/2	2	3	63
1140	Końskowola	Rudzka	6	061405_2.0003	20	2	3	26
1141	Końskowola	Rudzka	6	061405_2.0003	20	2	3	198





Lp.	Miejscowość	Ulica	Nr domu	Nr obrębu	Nr działki	Typ płyt***	Stan płyt**	Ilość płyt a-c w m <sup>2</sup> *
1142	Końskowola	Rudzka	10	061405_2.0003	18/3	2	3	239
1143	Końskowola	Rudzka	14	061405_2.0003	16/2	2	3	75
1144	Końskowola	Rudzka	14	061405_2.0003	16/2	2	3	168
1145	Końskowola	Rudzka	16	061405_2.0003	989	2	3	400
1146	Końskowola	Rudzka	16	061405_2.0003	989	2	3	287
1147	Końskowola	Rudzka	40	061405_2.0003	3/2	2	3	58
1148	Końskowola	Rybna	1	061405_2.0003	380/1	2	3	56
1149	Końskowola	Rybna	4	061405_2.0003	394/3	2	3	116
1150	Końskowola	Rybna	4	061405_2.0003	394/3	2	3	35
1151	Końskowola	Rybna	4	061405_2.0003	394/3	2	3	14
1152	Końskowola	Rybna	8	061405_2.0003	394/2	2	3	86
1153	Końskowola	Rybna	8	061405_2.0003	391	2	3	2
1154	Końskowola	Rybna	13	061405_2.0003	369	2	3	48
1155	Końskowola	Rybna	41	061405_2.0003	681	2	3	171
1156	Końskowola	Rynek	6	061405_2.0003	291	2	3	65
1157	Końskowola	Rynek	6	061405_2.0003	291	2	3	5
1158	Końskowola	Rynek	25	061405_2.0003	367	2	3	54
1159	Końskowola	Rynek	25	061405_2.0003	367	2	3	61
1160	Końskowola	Rynek	30	061405_2.0003	375	2	3	31
1161	Końskowola	Rynek	4a	061405_2.0003	293/1	2	3	18
1162	Końskowola	Słoneczna	1	061405_2.0003	851/4	2	3	143
1163	Końskowola	Słoneczna	1	061405_2.0003	851/4	2	3	7
1164	Końskowola	Spokojna	1	061405_2.0003	704	2	3	23
1165	Końskowola	Spokojna	1	061405_2.0003	704	2	3	96
1166	Końskowola	Spokojna	4	061405_2.0003	703	2	3	34
1167	Końskowola	Spokojna	4	061405_2.0003	703	2	3	34
1168	Końskowola	Spokojna	10	061405_2.0003	698	2	3	84
1169	Końskowola	Spokojna	16	061405_2.0003	696	2	3	17
1170	Końskowola	Spokojna	20	061405_2.0003	693	2	3	140
1171	Końskowola	Spokojna	20	061405_2.0003	693	2	3	125
1172	Końskowola	Spokojna	20	061405_2.0003	693	2	3	297
1173	Końskowola	Spokojna	20	061405_2.0003	693	2	3	197
1174	Końskowola	Spokojna	22	061405_2.0003	692	2	3	24
1175	Końskowola	Spokojna	22	061405_2.0003	692	2	3	103
1176	Końskowola	Szeroka	5	061405_2.0003	346	2	3	4
1177	Końskowola	Szewska	4	061405_2.0003	329	2	3	33
1178	Końskowola	Szewska	25	061405_2.0003	264	2	3	16
1179	Końskowola	Wąska	2	061405_2.0003	313	2	3	13
1180	Końskowola	Wąska	4	061405_2.0003	312	2	3	86
1181	Końskowola	Wąska	16	061405_2.0003	307	2	3	10
1182	Końskowola	Wąska	16	061405_2.0003	307	2	3	8
1183	Końskowola	Wspólna	5	061405_2.0003	757	2	3	141
1184	Końskowola	Wspólna	5	061405_2.0003	757	2	3	51
1185	Końskowola	Zakładowa	12	061405_2.0003	481	1	3	143
1186	Końskowola	Żyrzyńska	16	061405_2.0003	680	2	3	64
1187	Końskowola	Żyrzyńska	22	061405_2.0003	855/3	2	3	324



Lp.	Miejscowość	Ulica	Nr domu	Nr obrębu	Nr działki	Typ płyt***	Stan płyt**	Ilość płyt a-c w m <sup>2</sup> *
1188	Końskowola	Żyrzyńska	22	061405_2.0003	855/2	2	3	93
1189	Końskowola	Żyrzyńska	24	061405_2.0003	644/2	2	3	170
1190	Końskowola	Żyrzyńska	29	061405_2.0003	847/2	2	3	76
1191	Końskowola	Żyrzyńska	37	061405_2.0003	839	2	3	101
1192	Końskowola	Żyrzyńska	39	061405_2.0003	838	2	3	202
1193	Końskowola	Żyrzyńska	24a	061405_2.0003	644/1	2	3	204
1194	Końskowola	Żyrzyńska	24a	061405_2.0003	644/1	2	3	21
1195	Końskowola	Żyrzyńska	24a	061405_2.0003	644/1	2	3	78
1196	Końskowola	Żyrzyńska	41a	061405_2.0003	851/7	2	3	225
1197	Las Stocki		1	061405_2.0004	649/1	2	3	66
1198	Las Stocki		1	061405_2.0004	649/1	2	3	144
1199	Las Stocki		1	061405_2.0004	649/1	2	3	57
1200	Las Stocki		1	061405_2.0004	649/1	2	3	23
1201	Las Stocki		2	061405_2.0004	650/2	2	3	129
1202	Las Stocki		2	061405_2.0004	650/2	2	3	78
1203	Las Stocki		2	061405_2.0004	650/2	2	3	109
1204	Las Stocki		3	061405_2.0004	667/1	2	3	167
1205	Las Stocki		3	061405_2.0004	667/1	2	3	75
1206	Las Stocki		3	061405_2.0004	667/1	2	3	185
1207	Las Stocki		3	061405_2.0004	667/1	2	3	61
1208	Las Stocki		4	061405_2.0004	625/5	2	3	146
1209	Las Stocki		6	061405_2.0004	615/6	2	3	102
1210	Las Stocki		6	061405_2.0004	615/6	2	3	252
1211	Las Stocki		7	061405_2.0004	613/2	2	3	74
1212	Las Stocki		7	061405_2.0004	613/2	2	3	75
1213	Las Stocki		9	061405_2.0004	608/3	2	3	65
1214	Las Stocki		9	061405_2.0004	608/3	2	3	158
1215	Las Stocki		10	061405_2.0004	607/3	2	3	85
1216	Las Stocki		10	061405_2.0004	607/3	2	3	35
1217	Las Stocki		10	061405_2.0004	607/3	2	3	47
1218	Las Stocki		11	061405_2.0004	606/3	2	3	139
1219	Las Stocki		13	061405_2.0004	673/4	2	3	195
1220	Las Stocki		14	061405_2.0004	684	2	3	91
1221	Las Stocki		14	061405_2.0004	684	2	3	79
1222	Las Stocki		15	061405_2.0004	687/4	2	3	89
1223	Las Stocki		18	061405_2.0004	595/3	1	3	123
1224	Las Stocki		18	061405_2.0004	595/3	1	3	78
1225	Las Stocki		18	061405_2.0004	595/3	2	3	12
1226	Las Stocki		19	061405_2.0004	593/3	2	3	177
1227	Las Stocki		19	061405_2.0004	593/3	2	3	15
1228	Las Stocki		19	061405_2.0004	593/3	2	3	140
1229	Las Stocki		20	061405_2.0004	591/3	2	3	226
1230	Las Stocki		20	061405_2.0004	591/3	2	3	113
1231	Las Stocki		22	061405_2.0004	590/3	1	3	150
1232	Las Stocki		22	061405_2.0004	590/3	2	3	164
1233	Las Stocki		22	061405_2.0004	590/3	2	3	96



Lp.	Miejscowość	Ulica	Nr domu	Nr obrębu	Nr działki	Typ płyt***	Stan płyt**	Ilość płyt a-c w m <sup>2</sup> *
1234	Las Stocki		23	061405_2.0004	713/3	2	3	272
1235	Las Stocki		23	061405_2.0004	713/3	2	3	88
1236	Las Stocki		23	061405_2.0004	713/3	2	3	71
1237	Las Stocki		25	061405_2.0004	581/2	2	3	12
1238	Las Stocki		28	061405_2.0004	568/10	2	3	324
1239	Las Stocki		28	061405_2.0004	568/10	2	3	310
1240	Las Stocki		28	061405_2.0004	568/10	1	3	110
1241	Las Stocki		28	061405_2.0004	568/10	1	3	100
1242	Las Stocki		29	061405_2.0004	512/1	2	3	160
1243	Las Stocki		29	061405_2.0004	512/1	2	3	144
1244	Las Stocki		29	061405_2.0004	512/1	2	3	174
1245	Las Stocki		30	061405_2.0004	515	2	3	115
1246	Las Stocki		30	061405_2.0004	515	2	3	273
1247	Las Stocki		30	061405_2.0004	515	2	3	190
1248	Las Stocki		31	061405_2.0004	481/2	2	3	115
1249	Las Stocki		31	061405_2.0004	481/2	2	3	407
1250	Las Stocki		31	061405_2.0004	481/2	2	3	170
1251	Las Stocki		33	061405_2.0004	477/3	2	3	103
1252	Las Stocki		33	061405_2.0004	477/3	2	3	141
1253	Las Stocki		33	061405_2.0004	477/3	2	3	62
1254	Las Stocki		34	061405_2.0004	474/4	1	3	99
1255	Las Stocki		34	061405_2.0004	474/6	2	3	85
1256	Las Stocki		37	061405_2.0004	460/7	2	3	107
1257	Las Stocki		37	061405_2.0004	460/7	2	3	276
1258	Las Stocki		37	061405_2.0004	460/7	2	3	95
1259	Las Stocki		37	061405_2.0004	460/7	2	3	134
1260	Las Stocki		37	061405_2.0004	460/7	2	3	116
1261	Las Stocki		40	061405_2.0004	456/7	2	3	274
1262	Las Stocki		40	061405_2.0004	457/3	2	3	124
1263	Las Stocki		40	061405_2.0004	457/3	2	3	18
1264	Las Stocki		42	061405_2.0004	455/2	2	3	144
1265	Las Stocki		42	061405_2.0004	455/2	1	3	164
1266	Las Stocki		43	061405_2.0004	451/2	2	3	130
1267	Las Stocki		43	061405_2.0004	451/2	2	3	106
1268	Las Stocki		43	061405_2.0004	451/2	2	3	219
1269	Las Stocki		43	061405_2.0004	451/2	1	3	62
1270	Las Stocki		45	061405_2.0004	472/3	2	3	188
1271	Las Stocki		45	061405_2.0004	472/3	2	3	272
1272	Las Stocki		45	061405_2.0004	472/3	2	3	50
1273	Las Stocki		45	061405_2.0004	472/3	2	3	117
1274	Las Stocki		45	061405_2.0004	472/3	2	3	133
1275	Las Stocki		46	061405_2.0004	446/3	1	3	126
1276	Las Stocki		48	061405_2.0004	442/3	2	3	86
1277	Las Stocki		48	061405_2.0004	442/3	2	3	239
1278	Las Stocki		50	061405_2.0004	84/1	2	3	62
1279	Las Stocki		50	061405_2.0004	85/3	2	3	188



Lp.	Miejscowość	Ulica	Nr domu	Nr obrębu	Nr działki	Typ płyt***	Stan płyt**	Ilość płyt a-c w m <sup>2</sup> *
1280	Las Stocki		50	061405_2.0004	85/3	2	3	270
1281	Las Stocki		54	061405_2.0004	148/1	2	3	103
1282	Las Stocki		54	061405_2.0004	148/1	2	3	115
1283	Las Stocki		55	061405_2.0004	146/1	2	3	103
1284	Las Stocki		55	061405_2.0004	146/1	2	3	35
1285	Las Stocki		55	061405_2.0004	146/1	2	3	66
1286	Las Stocki		55	061405_2.0004	146/1	2	3	158
1287	Las Stocki		55	061405_2.0004	146/1	2	3	201
1288	Las Stocki		55	061405_2.0004	146/1	2	3	50
1289	Las Stocki		55	061405_2.0004	146/1	2	3	144
1290	Las Stocki		56	061405_2.0004	58/1	2	3	113
1291	Las Stocki		56	061405_2.0004	143/2	2	3	242
1292	Las Stocki		56	061405_2.0004	143/2	2	3	12
1293	Las Stocki		57	061405_2.0004	45	2	3	264
1294	Las Stocki		57	061405_2.0004	45	2	3	123
1295	Las Stocki		57	061405_2.0004	44	2	3	110
1296	Las Stocki		57	061405_2.0004	44	2	3	21
1297	Las Stocki		57	061405_2.0004	43/1	2	3	216
1298	Las Stocki		57	061405_2.0004	43/1	2	3	62
1299	Las Stocki		58	061405_2.0004	131/2	2	3	96
1300	Las Stocki		59	061405_2.0004	118/2	2	3	274
1301	Las Stocki		59	061405_2.0004	118/2	2	3	47
1302	Las Stocki		59	061405_2.0004	118/2	2	3	83
1303	Las Stocki		60	061405_2.0004	116/5	2	3	100
1304	Las Stocki		60	061405_2.0004	116/5	2	3	93
1305	Las Stocki		63	061405_2.0004	97/2	2	3	116
1306	Las Stocki		63	061405_2.0004	97/2	2	3	38
1307	Las Stocki		63	061405_2.0004	97/2	2	3	105
1308	Las Stocki		63	061405_2.0004	97/2	1	3	190
1309	Las Stocki		64	061405_2.0004	107	2	3	192
1310	Las Stocki		64	061405_2.0004	107	2	3	199
1311	Las Stocki		64	061405_2.0004	107	2	3	243
1312	Las Stocki		64	061405_2.0004	107	2	3	20
1313	Las Stocki		65	061405_2.0004	108/2	2	3	85
1314	Las Stocki		65	061405_2.0004	108/3	2	3	92
1315	Las Stocki		65	061405_2.0004	108/3	2	3	23
1316	Las Stocki		67	061405_2.0004	160/1	2	3	117
1317	Las Stocki		67	061405_2.0004	160/1	2	3	185
1318	Las Stocki		69	061405_2.0004	171	2	3	146
1319	Las Stocki		69	061405_2.0004	167/1	2	3	225
1320	Las Stocki		69	061405_2.0004	167/1	2	3	146
1321	Las Stocki		71	061405_2.0004	175/3	2	3	177
1322	Las Stocki		71	061405_2.0004	173	2	3	79
1323	Las Stocki		71	061405_2.0004	173	2	3	153
1324	Las Stocki		73	061405_2.0004	178/1	2	3	82
1325	Las Stocki		74	061405_2.0004	182/3	2	3	191



Lp.	Miejscowość	Ulica	Nr domu	Nr obrębu	Nr działki	Typ płyt***	Stan płyt**	Ilość płyt a-c w m <sup>2</sup> *
1326	Las Stocki		74	061405_2.0004	182/3	2	3	178
1327	Las Stocki		74	061405_2.0004	182/3	2	3	214
1328	Las Stocki		74	061405_2.0004	182/3	2	3	127
1329	Las Stocki		76	061405_2.0004	186/2	2	3	206
1330	Las Stocki		76	061405_2.0004	186/2	2	3	66
1331	Las Stocki		76	061405_2.0004	186/2	2	3	122
1332	Las Stocki		76	061405_2.0004	186/2	2	3	34
1333	Las Stocki		76	061405_2.0004	186/2	2	3	59
1334	Las Stocki		77	061405_2.0004	197/3	1	3	174
1335	Las Stocki		77	061405_2.0004	197/3	2	3	206
1336	Las Stocki		79	061405_2.0004	196/5	2	3	211
1337	Las Stocki		79	061405_2.0004	196/5	2	3	47
1338	Las Stocki		80	061405_2.0004	203/3	2	3	99
1339	Las Stocki		80	061405_2.0004	203/3	2	3	156
1340	Las Stocki		84	061405_2.0004	249/9	2	3	303
1341	Las Stocki		84	061405_2.0004	249/9	2	3	95
1342	Las Stocki		88	061405_2.0004	489/3	1	3	197
1343	Las Stocki		88	061405_2.0004	489/3	2	3	86
1344	Las Stocki		89	061405_2.0004	488/2	2	3	349
1345	Las Stocki		89	061405_2.0004	488/2	2	3	90
1346	Las Stocki		89	061405_2.0004	488/2	1	3	81
1347	Las Stocki		89	061405_2.0004	488/2	2	3	206
1348	Las Stocki		32a	061405_2.0004	480/2	2	3	151
1349	Las Stocki		32a	061405_2.0004	480/2	1	3	120
1350	Las Stocki		32a	061405_2.0004	480/2	2	3	108
1351	Las Stocki		32a	061405_2.0004	480/2	2	3	64
1352	Las Stocki		36a	061405_2.0004	466/9	2	3	96
1353	Las Stocki		36a	061405_2.0004	466/9	2	3	146
1354	Las Stocki		36a	061405_2.0004	466/9	2	3	85
1355	Las Stocki		47a	061405_2.0004	426/3	2	3	264
1356	Las Stocki		47a	061405_2.0004	426/3	2	3	177
1357	Las Stocki		47a	061405_2.0004	426/3	2	3	168
1358	Las Stocki		47a	061405_2.0004	426/3	2	3	24
1359	Las Stocki		50a	061405_2.0004	85/1	2	3	150
1360	Las Stocki		57a	061405_2.0004	46	2	3	195
1361	Las Stocki		61a	061405_2.0004	112/2	2	3	174
1362	Las Stocki		61a	061405_2.0004	112/2	2	3	216
1363	Las Stocki		61a	061405_2.0004	112/2	2	3	40
1364	Las Stocki		61a	061405_2.0004	112/2	2	3	139
1365	Las Stocki		61a	061405_2.0004	112/2	2	3	47
1366	Las Stocki		64a	061405_2.0004	106/6	2	3	208
1367	Las Stocki		64a	061405_2.0004	106/2	2	3	11
1368	Las Stocki		6a	061405_2.0004	615/4	2	3	174
1369	Las Stocki		6a	061405_2.0004	615/4	2	3	30
1370	Las Stocki		74a	061405_2.0004	182/2	2	3	18
1371	Las Stocki		74a	061405_2.0004	182/2	2	3	23



Lp.	Miejscowość	Ulica	Nr domu	Nr obrębu	Nr działki	Typ płyt***	Stan płyt**	Ilość płyt a-c w m <sup>2</sup> *
1372	Las Stocki		78a	061405_2.0004	194/2	2	3	218
1373	Las Stocki		78a	061405_2.0004	194/2	2	3	160
1374	Las Stocki		78a	061405_2.0004	194/2	2	3	72
1375	Las Stocki		78a	061405_2.0004	194/2	2	3	109
1376	Las Stocki		83a	061405_2.0004	325/2	1	3	110
1377	Las Stocki		83a	061405_2.0004	325/2	2	3	66
1378	Las Stocki		83a	061405_2.0004	325/2	1	3	160
1379	Las Stocki		83a	061405_2.0004	325/2	1	3	165
1380	Las Stocki		BN	061405_2.0004	359/2	2	3	76
1381	Las Stocki		BN	061405_2.0004	693/9	2	3	17
1382	Las Stocki		BN	061405_2.0004	639/2	2	3	54
1383	Młynki		2	061405_2.0005	2030/2	2	3	208
1384	Młynki		2	061405_2.0005	2030/2	2	3	77
1385	Młynki		2	061405_2.0005	2030/2	2	3	243
1386	Młynki		2	061405_2.0005	2030/2	2	3	48
1387	Młynki		3	061405_2.0005	1876	2	3	72
1388	Młynki		4	061405_2.0005	1870	2	3	69
1389	Młynki		4	061405_2.0005	1870	2	3	151
1390	Młynki		4	061405_2.0005	1870	2	3	107
1391	Młynki		4	061405_2.0005	1870	2	3	136
1392	Młynki		5	061405_2.0005	1868/1	2	3	210
1393	Młynki		5	061405_2.0005	1868/1	2	3	167
1394	Młynki		5	061405_2.0005	1868/1	2	3	82
1395	Młynki		6	061405_2.0005	1867	2	3	303
1396	Młynki		6	061405_2.0005	1867	2	3	69
1397	Młynki		6	061405_2.0005	1867	2	3	122
1398	Młynki		7	061405_2.0005	1866	2	3	247
1399	Młynki		8	061405_2.0005	1865	1	3	240
1400	Młynki		8	061405_2.0005	1865	2	3	161
1401	Młynki		8	061405_2.0005	1865	2	3	132
1402	Młynki		9	061405_2.0005	1864	1	3	141
1403	Młynki		10	061405_2.0005	1863	2	3	156
1404	Młynki		10	061405_2.0005	1863	2	3	273
1405	Młynki		10	061405_2.0005	1863	2	3	57
1406	Młynki		11	061405_2.0005	1861/1	2	3	127
1407	Młynki		11	061405_2.0005	1861/1	1	3	386
1408	Młynki		13	061405_2.0005	1857/1	2	3	431
1409	Młynki		13	061405_2.0005	1857/1	2	3	59
1410	Młynki		14	061405_2.0005	1855/2	2	3	171
1411	Młynki		14	061405_2.0005	1855/4	2	3	155
1412	Młynki		17	061405_2.0005	1851/1	2	3	304
1413	Młynki		17	061405_2.0005	1851/1	2	3	121
1414	Młynki		17	061405_2.0005	1852/1	2	3	607
1415	Młynki		17	061405_2.0005	1852/1	2	3	179
1416	Młynki		17	061405_2.0005	1850/1	2	3	76
1417	Młynki		17	061405_2.0005	1854/1	2	3	266



Lp.	Miejscowość	Ulica	Nr domu	Nr obrębu	Nr działki	Typ płyt***	Stan płyt**	Ilość płyt a-c w m <sup>2</sup> *
1418	Młynki		18	061405_2.0005	1849/1	1	3	182
1419	Młynki		18	061405_2.0005	1849/1	2	3	139
1420	Młynki		19	061405_2.0005	1846	2	3	117
1421	Młynki		19	061405_2.0005	1846	2	3	81
1422	Młynki		20	061405_2.0005	1845	2	3	144
1423	Młynki		20	061405_2.0005	1845	2	3	63
1424	Młynki		21	061405_2.0005	1630	2	3	314
1425	Młynki		21	061405_2.0005	1630	2	3	135
1426	Młynki		21	061405_2.0005	1630	2	3	148
1427	Młynki		21	061405_2.0005	1630	2	3	63
1428	Młynki		23	061405_2.0005	1627	2	3	191
1429	Młynki		23	061405_2.0005	1627	2	3	64
1430	Młynki		23	061405_2.0005	1627	2	3	130
1431	Młynki		24	061405_2.0005	1626	2	3	105
1432	Młynki		24	061405_2.0005	1626	2	3	77
1433	Młynki		25	061405_2.0005	1625	2	3	197
1434	Młynki		25	061405_2.0005	1625	2	3	178
1435	Młynki		27	061405_2.0005	1621/1	2	3	59
1436	Młynki		29	061405_2.0005	1620	2	3	168
1437	Młynki		31	061405_2.0005	1615/1	2	3	219
1438	Młynki		32	061405_2.0005	1797	2	3	314
1439	Młynki		32	061405_2.0005	1797	2	3	238
1440	Młynki		32	061405_2.0005	1797	2	3	42
1441	Młynki		33	061405_2.0005	1795/1	2	3	324
1442	Młynki		33	061405_2.0005	1795/1	2	3	58
1443	Młynki		33	061405_2.0005	1795/1	2	3	168
1444	Młynki		33	061405_2.0005	1795/1	2	3	229
1445	Młynki		34	061405_2.0005	1613	1	3	163
1446	Młynki		35	061405_2.0005	1612	2	3	252
1447	Młynki		35	061405_2.0005	1612	2	3	80
1448	Młynki		35	061405_2.0005	1612	2	3	90
1449	Młynki		35	061405_2.0005	1612	2	3	143
1450	Młynki		37	061405_2.0005	1610	2	3	113
1451	Młynki		37	061405_2.0005	1610	2	3	216
1452	Młynki		39	061405_2.0005	1785/1	2	3	273
1453	Młynki		39	061405_2.0005	1785/1	2	3	58
1454	Młynki		39	061405_2.0005	1785/1	2	3	103
1455	Młynki		39	061405_2.0005	1788/2	2	3	101
1456	Młynki		40	061405_2.0005	1606	2	3	12
1457	Młynki		41	061405_2.0005	1604/1	2	3	140
1458	Młynki		41	061405_2.0005	1604/1	2	3	133
1459	Młynki		42	061405_2.0005	1602	2	3	243
1460	Młynki		42	061405_2.0005	1602	2	3	112
1461	Młynki		43	061405_2.0005	1600/1	2	3	46
1462	Młynki		43	061405_2.0005	1600/1	2	3	145
1463	Młynki		44	061405_2.0005	1778/2	2	3	151



Lp.	Miejscowość	Ulica	Nr domu	Nr obrębu	Nr działki	Typ płyt***	Stan płyt**	Ilość płyt a-c w m <sup>2</sup> *
1464	Młynki		44	061405_2.0005	1778/2	2	3	89
1465	Młynki		44	061405_2.0005	1778/2	2	3	120
1466	Młynki		45	061405_2.0005	1597	2	3	324
1467	Młynki		45	061405_2.0005	1597	2	3	304
1468	Młynki		46	061405_2.0005	1775/1	1	3	83
1469	Młynki		48	061405_2.0005	1594	2	3	153
1470	Młynki		48	061405_2.0005	1594	2	3	315
1471	Młynki		49	061405_2.0005	1772/2	2	3	164
1472	Młynki		49	061405_2.0005	1772/2	2	3	34
1473	Młynki		49	061405_2.0005	1772/2	2	3	345
1474	Młynki		49	061405_2.0005	1772/2	2	3	15
1475	Młynki		49	061405_2.0005	1772/2	2	3	120
1476	Młynki		50	061405_2.0005	1592	2	3	185
1477	Młynki		50	061405_2.0005	1592	2	3	153
1478	Młynki		51	061405_2.0005	1770/1	2	3	232
1479	Młynki		52	061405_2.0005	1590	2	3	136
1480	Młynki		52	061405_2.0005	1590	2	3	164
1481	Młynki		53	061405_2.0005	1589	2	3	155
1482	Młynki		53	061405_2.0005	1589	2	3	201
1483	Młynki		54	061405_2.0005	1588	2	3	194
1484	Młynki		54	061405_2.0005	1588	2	3	33
1485	Młynki		54	061405_2.0005	1588	2	3	60
1486	Młynki		54	061405_2.0005	1588	2	3	228
1487	Młynki		57	061405_2.0005	1747	2	3	174
1488	Młynki		57	061405_2.0005	1747	2	3	142
1489	Młynki		58	061405_2.0005	1745/2	2	3	252
1490	Młynki		58	061405_2.0005	1746	2	3	92
1491	Młynki		61	061405_2.0005	1743	2	3	240
1492	Młynki		61	061405_2.0005	1743	2	3	43
1493	Młynki		62	061405_2.0005	1742/1	2	3	59
1494	Młynki		62	061405_2.0005	1742/1	2	3	98
1495	Młynki		63	061405_2.0005	1741/2	2	3	158
1496	Młynki		63	061405_2.0005	1741/2	2	3	170
1497	Młynki		63	061405_2.0005	1741/2	2	3	80
1498	Młynki		64	061405_2.0005	1740	2	3	22
1499	Młynki		64	061405_2.0005	1740	2	3	40
1500	Młynki		65	061405_2.0005	1739	2	3	69
1501	Młynki		65	061405_2.0005	1739	2	3	158
1502	Młynki		66	061405_2.0005	1563/1	2	3	204
1503	Młynki		66	061405_2.0005	1563/1	2	3	26
1504	Młynki		67	061405_2.0005	1738	2	3	120
1505	Młynki		67	061405_2.0005	1738	2	3	92
1506	Młynki		67	061405_2.0005	1738	2	3	31
1507	Młynki		68	061405_2.0005	1737/2	2	3	97
1508	Młynki		68	061405_2.0005	1737/2	2	3	216
1509	Młynki		68	061405_2.0005	1737/2	2	3	122





Lp.	Miejscowość	Ulica	Nr domu	Nr obrębu	Nr działki	Typ płyt***	Stan płyt**	Ilość płyt a-c w m <sup>2</sup> *
1510	Młynki		68	061405_2.0005	1737/2	2	3	72
1511	Młynki		70	061405_2.0005	1735/1	2	3	277
1512	Młynki		70	061405_2.0005	1735/1	2	3	81
1513	Młynki		71	061405_2.0005	2157	2	3	63
1514	Młynki		71	061405_2.0005	1531/1	2	3	197
1515	Młynki		71	061405_2.0005	1531/1	2	3	178
1516	Młynki		72	061405_2.0005	1530	2	3	128
1517	Młynki		72	061405_2.0005	1530	2	3	253
1518	Młynki		73	061405_2.0005	1528/1	2	3	86
1519	Młynki		73	061405_2.0005	1528/1	2	3	54
1520	Młynki		74	061405_2.0005	1729/1	2	3	154
1521	Młynki		74	061405_2.0005	1729/1	2	3	87
1522	Młynki		76	061405_2.0005	1526/1	2	3	215
1523	Młynki		76	061405_2.0005	1526/1	2	3	93
1524	Młynki		76	061405_2.0005	1526/1	2	3	199
1525	Młynki		76	061405_2.0005	1526/1	2	3	152
1526	Młynki		76	061405_2.0005	1526/1	2	3	262
1527	Młynki		77	061405_2.0005	1524	2	3	196
1528	Młynki		77	061405_2.0005	1524	2	3	361
1529	Młynki		77	061405_2.0005	1524	2	3	114
1530	Młynki		77	061405_2.0005	1524	2	3	134
1531	Młynki		78	061405_2.0005	1522/1	2	3	141
1532	Młynki		78	061405_2.0005	1522/1	2	3	137
1533	Młynki		79	061405_2.0005	1520/1	2	3	226
1534	Młynki		79	061405_2.0005	1520/1	2	3	113
1535	Młynki		80	061405_2.0005	1720/1	2	3	120
1536	Młynki		80	061405_2.0005	1720/1	2	3	91
1537	Młynki		80	061405_2.0005	1720/1	2	3	212
1538	Młynki		81	061405_2.0005	1518	1	3	160
1539	Młynki		81	061405_2.0005	1518	1	3	205
1540	Młynki		81	061405_2.0005	1518	2	3	219
1541	Młynki		82	061405_2.0005	1718	2	3	42
1542	Młynki		82	061405_2.0005	1718	2	3	31
1543	Młynki		82	061405_2.0005	1718	2	3	38
1544	Młynki		82	061405_2.0005	1718	2	3	70
1545	Młynki		82	061405_2.0005	1718	2	3	199
1546	Młynki		82	061405_2.0005	1718	2	3	10
1547	Młynki		84	061405_2.0005	1515/1	1	3	182
1548	Młynki		84	061405_2.0005	1515/1	2	3	126
1549	Młynki		84	061405_2.0005	1515/1	2	3	270
1550	Młynki		84	061405_2.0005	1515/1	2	3	98
1551	Młynki		85	061405_2.0005	1516	2	3	65
1552	Młynki		85	061405_2.0005	1516	2	3	55
1553	Młynki		86	061405_2.0005	1714	2	3	117
1554	Młynki		86	061405_2.0005	1715	2	3	163
1555	Młynki		87	061405_2.0005	1713/1	2	3	225



Lp.	Miejscowość	Ulica	Nr domu	Nr obrębu	Nr działki	Typ płyt***	Stan płyt**	Ilość płyt a-c w m <sup>2</sup> *
1556	Młynki		87	061405_2.0005	1713/1	2	3	166
1557	Młynki		87	061405_2.0005	1713/1	2	3	162
1558	Młynki		88	061405_2.0005	1711	2	3	264
1559	Młynki		88	061405_2.0005	1711	2	3	199
1560	Młynki		89	061405_2.0005	1710/1	2	3	187
1561	Młynki		89	061405_2.0005	1710/4	2	3	137
1562	Młynki		89	061405_2.0005	1710/4	2	3	157
1563	Młynki		90	061405_2.0005	1709	2	3	123
1564	Młynki		90	061405_2.0005	1709	2	3	260
1565	Młynki		90	061405_2.0005	1709	2	3	184
1566	Młynki		91	061405_2.0005	1708	2	3	89
1567	Młynki		91	061405_2.0005	1708	2	3	119
1568	Młynki		92	061405_2.0005	1392	2	3	157
1569	Młynki		94	061405_2.0005	1706/1	2	3	437
1570	Młynki		94	061405_2.0005	1706/1	2	3	240
1571	Młynki		95	061405_2.0005	1389	1	3	160
1572	Młynki		95	061405_2.0005	1389	2	3	110
1573	Młynki		95	061405_2.0005	1389	2	3	161
1574	Młynki		97	061405_2.0005	1387	2	3	91
1575	Młynki		97	061405_2.0005	1387	2	3	75
1576	Młynki		98	061405_2.0005	1386/1	2	3	91
1577	Młynki		98	061405_2.0005	1386/1	2	3	68
1578	Młynki		99	061405_2.0005	1698/1	2	3	315
1579	Młynki		100	061405_2.0005	1385	1	3	110
1580	Młynki		101	061405_2.0005	1694	2	3	146
1581	Młynki		101	061405_2.0005	1694	2	3	75
1582	Młynki		101	061405_2.0005	1694	1	3	85
1583	Młynki		102	061405_2.0005	2162/1	2	3	208
1584	Młynki		102	061405_2.0005	1693	2	3	86
1585	Młynki		102	061405_2.0005	2162/1	2	3	122
1586	Młynki		103	061405_2.0005	2161	2	3	294
1587	Młynki		103	061405_2.0005	2161	2	3	143
1588	Młynki		104	061405_2.0005	1382	1	3	249
1589	Młynki		104	061405_2.0005	1382	2	3	101
1590	Młynki		104	061405_2.0005	1382	2	3	21
1591	Młynki		105	061405_2.0005	1380	2	3	148
1592	Młynki		105	061405_2.0005	1380	2	3	40
1593	Młynki		106	061405_2.0005	1379/1	2	3	127
1594	Młynki		106	061405_2.0005	1379/1	2	3	64
1595	Młynki		107	061405_2.0005	1688/1	2	3	65
1596	Młynki		107	061405_2.0005	1688/1	2	3	211
1597	Młynki		107	061405_2.0005	1688/1	2	3	55
1598	Młynki		107	061405_2.0005	1688/1	1	3	141
1599	Młynki		108	061405_2.0005	1378/1	2	3	71
1600	Młynki		108	061405_2.0005	1378/1	2	3	64
1601	Młynki		109	061405_2.0005	1376/3	2	3	281



Lp.	Miejscowość	Ulica	Nr domu	Nr obrębu	Nr działki	Typ płyt***	Stan płyt**	Ilość płyt a-c w m <sup>2</sup> *
1602	Młynki		109	061405_2.0005	1376/3	2	3	36
1603	Młynki		110	061405_2.0005	1684/5	2	3	123
1604	Młynki		110	061405_2.0005	1684/8	2	3	59
1605	Młynki		110	061405_2.0005	1684/5	2	3	151
1606	Młynki		113	061405_2.0005	1370	2	3	355
1607	Młynki		113	061405_2.0005	1370	1	3	79
1608	Młynki		114	061405_2.0005	1679/1	2	3	171
1609	Młynki		115	061405_2.0005	1678/2	2	3	311
1610	Młynki		115	061405_2.0005	1678/2	2	3	132
1611	Młynki		115	061405_2.0005	1678/2	2	3	32
1612	Młynki		115	061405_2.0005	1678/2	2	3	74
1613	Młynki		115	061405_2.0005	1678/2	2	3	44
1614	Młynki		116	061405_2.0005	1367	2	3	246
1615	Młynki		116	061405_2.0005	1367	2	3	60
1616	Młynki		116	061405_2.0005	1367	2	3	127
1617	Młynki		118	061405_2.0005	1366/1	2	3	114
1618	Młynki		118	061405_2.0005	1366/1	2	3	130
1619	Młynki		118	061405_2.0005	1366/1	2	3	68
1620	Młynki		118	061405_2.0005	1366/1	2	3	175
1621	Młynki		118	061405_2.0005	1366/1	1	3	124
1622	Młynki		118	061405_2.0005	1366/1	2	3	190
1623	Młynki		118	061405_2.0005	1366/1	2	3	76
1624	Młynki		118	061405_2.0005	1366/1	2	3	318
1625	Młynki		119	061405_2.0005	1364	2	3	122
1626	Młynki		119	061405_2.0005	1364	2	3	119
1627	Młynki		119	061405_2.0005	1364	2	3	86
1628	Młynki		119	061405_2.0005	1364	1	3	143
1629	Młynki		120	061405_2.0005	1363/4	2	3	126
1630	Młynki		120	061405_2.0005	1363/4	2	3	238
1631	Młynki		120	061405_2.0005	1363/4	2	3	132
1632	Młynki		120	061405_2.0005	1363/4	2	3	69
1633	Młynki		121	061405_2.0005	1671/4	2	3	136
1634	Młynki		122	061405_2.0005	1669	2	3	223
1635	Młynki		122	061405_2.0005	1669	2	3	108
1636	Młynki		123	061405_2.0005	1668	2	3	137
1637	Młynki		128	061405_2.0005	2425/3	2	3	253
1638	Młynki		128	061405_2.0005	2425/11	2	3	163
1639	Młynki		128	061405_2.0005	2425/12	2	3	92
1640	Młynki		128	061405_2.0005	2425/12	2	3	71
1641	Młynki		128	061405_2.0005	2425/11	2	3	90
1642	Młynki		128	061405_2.0005	2425/12	2	3	14
1643	Młynki		128	061405_2.0005	2425/12	2	3	42
1644	Młynki		129	061405_2.0005	1352/3	2	3	11
1645	Młynki		131	061405_2.0005	1/1	2	3	535
1646	Młynki		131	061405_2.0005	1/1	2	3	28
1647	Młynki		131	061405_2.0005	1/1	2	3	33



Lp.	Miejscowość	Ulica	Nr domu	Nr obrębu	Nr działki	Typ płyt***	Stan płyt**	Ilość płyt a-c w m <sup>2</sup> *
1648	Młynki		100a	061405_2.0005	1695/1	2	3	262
1649	Młynki		100a	061405_2.0005	1695/1	2	3	68
1650	Młynki		100a	061405_2.0005	1695/1	2	3	60
1651	Młynki		101a	061405_2.0005	1384	2	3	168
1652	Młynki		105a	061405_2.0005	1381/2	2	3	154
1653	Młynki		106a	061405_2.0005	1690/1	2	3	104
1654	Młynki		106a	061405_2.0005	1690/1	2	3	80
1655	Młynki		10a	061405_2.0005	1862/1	2	3	54
1656	Młynki		10b	061405_2.0005	1653	2	3	130
1657	Młynki		110a	061405_2.0005	1372/1	2	3	421
1658	Młynki		110a	061405_2.0005	1372/1	2	3	573
1659	Młynki		110a	061405_2.0005	1372/1	2	3	84
1660	Młynki		110a	061405_2.0005	1373/2	2	3	106
1661	Młynki		112a	061405_2.0005	1683/5	2	3	120
1662	Młynki		112a	061405_2.0005	1683/5	2	3	197
1663	Młynki		112a	061405_2.0005	1683/5	2	3	99
1664	Młynki		114a	061405_2.0005	1369/4	2	3	151
1665	Młynki		114a	061405_2.0005	1369/4	2	3	113
1666	Młynki		114a	061405_2.0005	1369/4	1	3	143
1667	Młynki		121a	061405_2.0005	1670/1	1	3	173
1668	Młynki		121c	061405_2.0005	1361/1	2	3	141
1669	Młynki		121d	061405_2.0005	1670/2	2	3	260
1670	Młynki		121d	061405_2.0005	1670/2	2	3	143
1671	Młynki		122a	061405_2.0005	1359/1	2	3	167
1672	Młynki		125a	061405_2.0005	1357	2	3	94
1673	Młynki		125a	061405_2.0005	1357	2	3	69
1674	Młynki		125a	061405_2.0005	1357	2	3	288
1675	Młynki		125a	061405_2.0005	1357	2	3	209
1676	Młynki		129a	061405_2.0005	2425/7	2	3	7
1677	Młynki		13a	061405_2.0005	1646	2	3	83
1678	Młynki		13a	061405_2.0005	1646	2	3	163
1679	Młynki		19a	061405_2.0005	1638	2	3	117
1680	Młynki		19a	061405_2.0005	1638	2	3	209
1681	Młynki		21a	061405_2.0005	1835	2	3	163
1682	Młynki		21b	061405_2.0005	1834/3	2	3	79
1683	Młynki		24a	061405_2.0005	1825/1	2	3	236
1684	Młynki		24a	061405_2.0005	1825/1	2	3	137
1685	Młynki		29a	061405_2.0005	1826	2	3	180
1686	Młynki		29a	061405_2.0005	1826	2	3	145
1687	Młynki		29a	061405_2.0005	1826	2	3	114
1688	Młynki		29a	061405_2.0005	1826	2	3	49
1689	Młynki		29a	061405_2.0005	1803	2	3	61
1690	Młynki		38a	061405_2.0005	1608	2	3	96
1691	Młynki		38a	061405_2.0005	1608	2	3	140
1692	Młynki		43a	061405_2.0005	1780/1	2	3	143
1693	Młynki		43a	061405_2.0005	1780/1	2	3	330



Lp.	Miejscowość	Ulica	Nr domu	Nr obrębu	Nr działki	Typ płyt***	Stan płyt**	Ilość płyt a-c w m <sup>2</sup> *
1694	Młynki		44a	061405_2.0005	1778/1	2	3	349
1695	Młynki		51a	061405_2.0005	1770/2	2	3	38
1696	Młynki		51a	061405_2.0005	1770/2	1	3	57
1697	Młynki		51b	061405_2.0005	1591	2	3	85
1698	Młynki		51b	061405_2.0005	1591	2	3	89
1699	Młynki		52a	061405_2.0005	1767/1	2	3	134
1700	Młynki		54a	061405_2.0005	1765/3	2	3	218
1701	Młynki		55a	061405_2.0005	1587/1	2	3	81
1702	Młynki		55a	061405_2.0005	1587/1	2	3	190
1703	Młynki		55a	061405_2.0005	1587/1	2	3	93
1704	Młynki		55a	061405_2.0005	1587/1	2	3	27
1705	Młynki		55a	061405_2.0005	1587/1	2	3	133
1706	Młynki		56a	061405_2.0005	1748/1	2	3	45
1707	Młynki		56a	061405_2.0005	1748/1	2	3	81
1708	Młynki		56a	061405_2.0005	1748/1	2	3	86
1709	Młynki		57a	061405_2.0005	1584/1	2	3	2
1710	Młynki		57a	061405_2.0005	1583	2	3	204
1711	Młynki		62a	061405_2.0005	1575/2	2	3	191
1712	Młynki		69a	061405_2.0005	1534	2	3	190
1713	Młynki		69a	061405_2.0005	2104	2	3	209
1714	Młynki		69a	061405_2.0005	1534	1	3	185
1715	Młynki		77a	061405_2.0005	1725/3	2	3	206
1716	Młynki		77a	061405_2.0005	1725/3	2	3	49
1717	Młynki		77a	061405_2.0005	1725/3	2	3	70
1718	Młynki		85a	061405_2.0005	1716/1	2	3	103
1719	Młynki		85a	061405_2.0005	1716/1	2	3	123
1720	Młynki		8a	061405_2.0005	1655/2	2	3	30
1721	Młynki		93a	061405_2.0005	1707/1	2	3	190
1722	Młynki		96a	061405_2.0005	1702	2	3	247
1723	Młynki		BN	061405_2.0005	2324	2	3	168
1724	Młynki		BN	061405_2.0005	2324	1	3	139
1725	Nowy Pożóg		1	061405_2.0008	48	2	3	163
1726	Nowy Pożóg		1	061405_2.0008	48	2	3	81
1727	Nowy Pożóg		1	061405_2.0008	48	2	3	199
1728	Nowy Pożóg		1	061405_2.0008	48	2	3	529
1729	Nowy Pożóg		1	061405_2.0008	48	2	3	245
1730	Nowy Pożóg		2	061405_2.0008	15	1	3	120
1731	Nowy Pożóg		2	061405_2.0008	15	1	3	341
1732	Nowy Pożóg		2	061405_2.0008	15	2	3	28
1733	Nowy Pożóg		2	061405_2.0008	15	2	3	92
1734	Nowy Pożóg		2	061405_2.0008	15	2	3	72
1735	Nowy Pożóg		3	061405_2.0008	49	1	3	139
1736	Nowy Pożóg		3	061405_2.0008	49	2	3	345
1737	Nowy Pożóg		3	061405_2.0008	49	2	3	122
1738	Nowy Pożóg		3	061405_2.0008	49	2	3	137
1739	Nowy Pożóg		4	061405_2.0008	16/3	2	3	123



Lp.	Miejscowość	Ulica	Nr domu	Nr obrębu	Nr działki	Typ płyt***	Stan płyt**	Ilość płyt a-c w m <sup>2</sup> *
1740	Nowy Pożóg		4	061405_2.0008	16/3	2	3	180
1741	Nowy Pożóg		4	061405_2.0008	16/3	2	3	636
1742	Nowy Pożóg		5	061405_2.0008	17	2	3	61
1743	Nowy Pożóg		5	061405_2.0008	17	2	3	153
1744	Nowy Pożóg		5	061405_2.0008	17	2	3	83
1745	Nowy Pożóg		5	061405_2.0008	17	2	3	202
1746	Nowy Pożóg		6	061405_2.0008	50/1	2	3	134
1747	Nowy Pożóg		6	061405_2.0008	50/1	2	3	192
1748	Nowy Pożóg		7	061405_2.0008	51/1	2	3	129
1749	Nowy Pożóg		7	061405_2.0008	51/1	2	3	185
1750	Nowy Pożóg		8	061405_2.0008	18/1	2	3	166
1751	Nowy Pożóg		9	061405_2.0008	52	2	3	168
1752	Nowy Pożóg		11	061405_2.0008	53	2	3	144
1753	Nowy Pożóg		11	061405_2.0008	53	2	3	307
1754	Nowy Pożóg		11	061405_2.0008	53	2	3	59
1755	Nowy Pożóg		11	061405_2.0008	53	2	3	88
1756	Nowy Pożóg		12	061405_2.0008	54	1	3	187
1757	Nowy Pożóg		13	061405_2.0008	55	2	3	290
1758	Nowy Pożóg		13	061405_2.0008	55	2	3	79
1759	Nowy Pożóg		15	061405_2.0008	20/1	2	3	289
1760	Nowy Pożóg		15	061405_2.0008	20/1	2	3	636
1761	Nowy Pożóg		16	061405_2.0008	58	2	3	180
1762	Nowy Pożóg		17	061405_2.0008	59	2	3	424
1763	Nowy Pożóg		18	061405_2.0008	60/1	2	3	215
1764	Nowy Pożóg		18	061405_2.0008	60/1	1	3	75
1765	Nowy Pożóg		18	061405_2.0008	60/1	2	3	339
1766	Nowy Pożóg		18	061405_2.0008	60/1	2	3	244
1767	Nowy Pożóg		18	061405_2.0008	60/1	2	3	42
1768	Nowy Pożóg		18	061405_2.0008	60/1	2	3	122
1769	Nowy Pożóg		18	061405_2.0008	60/1	2	3	92
1770	Nowy Pożóg		19	061405_2.0008	24/2	2	3	231
1771	Nowy Pożóg		19	061405_2.0008	24/2	2	3	108
1772	Nowy Pożóg		19	061405_2.0008	24/2	2	3	151
1773	Nowy Pożóg		20	061405_2.0008	61	2	3	219
1774	Nowy Pożóg		20	061405_2.0008	61	2	3	74
1775	Nowy Pożóg		21	061405_2.0008	63	2	3	315
1776	Nowy Pożóg		21	061405_2.0008	63	2	3	400
1777	Nowy Pożóg		22	061405_2.0008	64	2	3	228
1778	Nowy Pożóg		22	061405_2.0008	64	2	3	144
1779	Nowy Pożóg		24	061405_2.0008	65/1	2	3	229
1780	Nowy Pożóg		27	061405_2.0008	32	1	3	103
1781	Nowy Pożóg		27	061405_2.0008	32	1	3	109
1782	Nowy Pożóg		27	061405_2.0008	32	1	3	170
1783	Nowy Pożóg		27	061405_2.0008	163	2	3	14
1784	Nowy Pożóg		28	061405_2.0008	69/1	2	3	171
1785	Nowy Pożóg		28	061405_2.0008	69/1	2	3	29



Lp.	Miejscowość	Ulica	Nr domu	Nr obrębu	Nr działki	Typ płyt***	Stan płyt**	Ilość płyt a-c w m <sup>2</sup> *
1786	Nowy Pożóg		29	061405_2.0008	33	2	3	182
1787	Nowy Pożóg		29	061405_2.0008	33	2	3	192
1788	Nowy Pożóg		29	061405_2.0008	33	2	3	181
1789	Nowy Pożóg		33	061405_2.0008	73	2	3	153
1790	Nowy Pożóg		33	061405_2.0008	73	2	3	526
1791	Nowy Pożóg		33	061405_2.0008	73	1	3	187
1792	Nowy Pożóg		33	061405_2.0008	73	2	3	317
1793	Nowy Pożóg		34	061405_2.0008	35/1	2	3	255
1794	Nowy Pożóg		34	061405_2.0008	35/1	2	3	308
1795	Nowy Pożóg		36	061405_2.0008	36	2	3	141
1796	Nowy Pożóg		36	061405_2.0008	36	2	3	44
1797	Nowy Pożóg		36	061405_2.0008	36	2	3	109
1798	Nowy Pożóg		37	061405_2.0008	76	2	3	204
1799	Nowy Pożóg		39	061405_2.0008	78	2	3	711
1800	Nowy Pożóg		39	061405_2.0008	78	2	3	260
1801	Nowy Pożóg		39	061405_2.0008	78	2	3	219
1802	Nowy Pożóg		39	061405_2.0008	78	2	3	205
1803	Nowy Pożóg		40	061405_2.0008	80	2	3	284
1804	Nowy Pożóg		40	061405_2.0008	80	2	3	170
1805	Nowy Pożóg		41	061405_2.0008	81	2	3	209
1806	Nowy Pożóg		41	061405_2.0008	81	2	3	143
1807	Nowy Pożóg		41	061405_2.0008	81	2	3	175
1808	Nowy Pożóg		43	061405_2.0008	82	2	3	255
1809	Nowy Pożóg		43	061405_2.0008	82	2	3	102
1810	Nowy Pożóg		43	061405_2.0008	82	2	3	120
1811	Nowy Pożóg		44	061405_2.0008	83	2	3	256
1812	Nowy Pożóg		44	061405_2.0008	83	2	3	197
1813	Nowy Pożóg		44	061405_2.0008	83	2	3	243
1814	Nowy Pożóg		45	061405_2.0008	84	2	3	348
1815	Nowy Pożóg		46	061405_2.0008	85	2	3	322
1816	Nowy Pożóg		46	061405_2.0008	85	2	3	300
1817	Nowy Pożóg		47	061405_2.0008	45/3	2	3	236
1818	Nowy Pożóg		48	061405_2.0008	46	2	3	119
1819	Nowy Pożóg		48	061405_2.0008	46	2	3	164
1820	Nowy Pożóg		49	061405_2.0008	87/1	2	3	61
1821	Nowy Pożóg		49	061405_2.0008	87/1	2	3	321
1822	Nowy Pożóg		49	061405_2.0008	87/1	2	3	247
1823	Nowy Pożóg		50	061405_2.0008	88	2	3	246
1824	Nowy Pożóg		50	061405_2.0008	88	2	3	280
1825	Nowy Pożóg		52	061405_2.0008	89	2	3	235
1826	Nowy Pożóg		54	061405_2.0008	124	2	3	242
1827	Nowy Pożóg		54	061405_2.0008	124	2	3	239
1828	Nowy Pożóg		54	061405_2.0008	124	2	3	106
1829	Nowy Pożóg		54	061405_2.0008	124	2	3	369
1830	Nowy Pożóg		54	061405_2.0008	124	2	3	37
1831	Nowy Pożóg		54	061405_2.0008	124	2	3	156



Lp.	Miejscowość	Ulica	Nr domu	Nr obrębu	Nr działki	Typ płyt***	Stan płyt**	Ilość płyt a-c w m <sup>2</sup> *
1832	Nowy Pożóg		56	061405_2.0008	315	2	3	218
1833	Nowy Pożóg		56	061405_2.0008	315	2	3	225
1834	Nowy Pożóg		56	061405_2.0008	315	2	3	189
1835	Nowy Pożóg		57	061405_2.0008	366	2	3	83
1836	Nowy Pożóg		57	061405_2.0008	367/4	2	3	133
1837	Nowy Pożóg		57	061405_2.0008	367/4	2	3	206
1838	Nowy Pożóg		57	061405_2.0008	367/4	2	3	410
1839	Nowy Pożóg		58	061405_2.0008	316/3	2	3	148
1840	Nowy Pożóg		58	061405_2.0008	316/3	2	3	76
1841	Nowy Pożóg		59	061405_2.0008	316/2	2	3	133
1842	Nowy Pożóg		59	061405_2.0008	316/2	2	3	123
1843	Nowy Pożóg		60	061405_2.0008	368	2	3	55
1844	Nowy Pożóg		60	061405_2.0008	368	2	3	23
1845	Nowy Pożóg		60	061405_2.0008	368	2	3	175
1846	Nowy Pożóg		60	061405_2.0008	368	2	3	113
1847	Nowy Pożóg		61	061405_2.0008	317	2	3	115
1848	Nowy Pożóg		61	061405_2.0008	132/4	2	3	263
1849	Nowy Pożóg		62	061405_2.0008	318/4	2	3	216
1850	Nowy Pożóg		62	061405_2.0008	318/4	2	3	255
1851	Nowy Pożóg		62	061405_2.0008	131	2	3	275
1852	Nowy Pożóg		62	061405_2.0008	131	2	3	341
1853	Nowy Pożóg		62	061405_2.0008	131	2	3	49
1854	Nowy Pożóg		62	061405_2.0008	131	2	3	117
1855	Nowy Pożóg		62	061405_2.0008	131	2	3	16
1856	Nowy Pożóg		62	061405_2.0008	131	2	3	36
1857	Nowy Pożóg		63	061405_2.0008	370/1	2	3	132
1858	Nowy Pożóg		63	061405_2.0008	370/1	2	3	255
1859	Nowy Pożóg		63	061405_2.0008	370/1	2	3	130
1860	Nowy Pożóg		63	061405_2.0008	130	1	3	194
1861	Nowy Pożóg		63	061405_2.0008	130	2	3	225
1862	Nowy Pożóg		63	061405_2.0008	130	2	3	355
1863	Nowy Pożóg		64	061405_2.0008	320	2	3	236
1864	Nowy Pożóg		64	061405_2.0008	320	2	3	86
1865	Nowy Pożóg		64	061405_2.0008	320	2	3	95
1866	Nowy Pożóg		64	061405_2.0008	320	2	3	119
1867	Nowy Pożóg		64	061405_2.0008	320	2	3	177
1868	Nowy Pożóg		64	061405_2.0008	94	2	3	154
1869	Nowy Pożóg		64	061405_2.0008	94	2	3	197
1870	Nowy Pożóg		64	061405_2.0008	94	1	3	116
1871	Nowy Pożóg		65	061405_2.0008	371/1	1	3	180
1872	Nowy Pożóg		65	061405_2.0008	371/1	2	3	113
1873	Nowy Pożóg		65	061405_2.0008	127/3	2	3	164
1874	Nowy Pożóg		65	061405_2.0008	127/3	2	3	293
1875	Nowy Pożóg		65	061405_2.0008	127/3	2	3	48
1876	Nowy Pożóg		65	061405_2.0008	127/3	2	3	184
1877	Nowy Pożóg		66	061405_2.0008	321	2	3	76





Lp.	Miejscowość	Ulica	Nr domu	Nr obrębu	Nr działki	Typ płyt***	Stan płyt**	Ilość płyt a-c w m <sup>2</sup> *
1878	Nowy Pożóg		66	061405_2.0008	321	1	3	106
1879	Nowy Pożóg		66	061405_2.0008	321	2	3	274
1880	Nowy Pożóg		66	061405_2.0008	321	2	3	103
1881	Nowy Pożóg		67	061405_2.0008	373/1	2	3	721
1882	Nowy Pożóg		67	061405_2.0008	373/1	2	3	134
1883	Nowy Pożóg		67	061405_2.0008	373/1	1	3	143
1884	Nowy Pożóg		67	061405_2.0008	373/1	2	3	98
1885	Nowy Pożóg		68	061405_2.0008	374/1	2	3	165
1886	Nowy Pożóg		68	061405_2.0008	374/1	2	3	540
1887	Nowy Pożóg		69	061405_2.0008	322/2	2	3	255
1888	Nowy Pożóg		70	061405_2.0008	323	2	3	97
1889	Nowy Pożóg		71	061405_2.0008	375/2	2	3	7
1890	Nowy Pożóg		72	061405_2.0008	324	2	3	93
1891	Nowy Pożóg		73	061405_2.0008	325	1	3	123
1892	Nowy Pożóg		74	061405_2.0008	376/4	1	3	170
1893	Nowy Pożóg		74	061405_2.0008	376/4	2	3	112
1894	Nowy Pożóg		74	061405_2.0008	376/4	2	3	92
1895	Nowy Pożóg		75	061405_2.0008	326/7	2	3	214
1896	Nowy Pożóg		76	061405_2.0008	377/1	2	3	202
1897	Nowy Pożóg		76	061405_2.0008	377/1	2	3	322
1898	Nowy Pożóg		77	061405_2.0008	327	2	3	283
1899	Nowy Pożóg		77	061405_2.0008	328	2	3	116
1900	Nowy Pożóg		79	061405_2.0008	378/2	2	3	198
1901	Nowy Pożóg		79	061405_2.0008	378/2	2	3	74
1902	Nowy Pożóg		79	061405_2.0008	378/3	2	3	255
1903	Nowy Pożóg		80	061405_2.0008	379/1	2	3	169
1904	Nowy Pożóg		80	061405_2.0008	379/1	2	3	421
1905	Nowy Pożóg		82	061405_2.0008	330	2	3	174
1906	Nowy Pożóg		82	061405_2.0008	330	2	3	174
1907	Nowy Pożóg		82	061405_2.0008	330	2	3	202
1908	Nowy Pożóg		82	061405_2.0008	330	2	3	140
1909	Nowy Pożóg		83	061405_2.0008	380/1	2	3	170
1910	Nowy Pożóg		83	061405_2.0008	380/1	2	3	243
1911	Nowy Pożóg		83	061405_2.0008	380/1	2	3	132
1912	Nowy Pożóg		83	061405_2.0008	380/1	2	3	242
1913	Nowy Pożóg		86	061405_2.0008	383/1	2	3	261
1914	Nowy Pożóg		86	061405_2.0008	383/1	1	3	313
1915	Nowy Pożóg		86	061405_2.0008	383/1	2	3	151
1916	Nowy Pożóg		88	061405_2.0008	394/1	2	3	238
1917	Nowy Pożóg		89	061405_2.0008	385/2	2	3	43
1918	Nowy Pożóg		89	061405_2.0008	385/2	2	3	13
1919	Nowy Pożóg		90	061405_2.0008	333	2	3	342
1920	Nowy Pożóg		90	061405_2.0008	333	2	3	105
1921	Nowy Pożóg		90	061405_2.0008	333	2	3	42
1922	Nowy Pożóg		92	061405_2.0008	412/1	2	3	206
1923	Nowy Pożóg		92	061405_2.0008	412/1	2	3	199



Lp.	Miejscowość	Ulica	Nr domu	Nr obrębu	Nr działki	Typ płyt***	Stan płyt**	Ilość płyt a-c w m <sup>2</sup> *
1924	Nowy Pożóg		92	061405_2.0008	412/1	2	3	130
1925	Nowy Pożóg		92	061405_2.0008	412/1	2	3	113
1926	Nowy Pożóg		92	061405_2.0008	412/1	2	3	18
1927	Nowy Pożóg		93	061405_2.0008	410	2	3	356
1928	Nowy Pożóg		95	061405_2.0008	8	2	3	144
1929	Nowy Pożóg		95	061405_2.0008	8	2	3	106
1930	Nowy Pożóg		97	061405_2.0008	10/4	2	3	86
1931	Nowy Pożóg		98	061405_2.0008	12	2	3	132
1932	Nowy Pożóg		98	061405_2.0008	12	2	3	95
1933	Nowy Pożóg		98	061405_2.0008	12	2	3	400
1934	Nowy Pożóg		99	061405_2.0008	13	2	3	95
1935	Nowy Pożóg		99	061405_2.0008	13	2	3	95
1936	Nowy Pożóg		100	061405_2.0008	14/1	2	3	190
1937	Nowy Pożóg		100	061405_2.0008	14/1	1	3	195
1938	Nowy Pożóg		100	061405_2.0008	14/1	2	3	192
1939	Nowy Pożóg		101	061405_2.0008	189/3	1	3	205
1940	Nowy Pożóg		101	061405_2.0008	189/3	2	3	52
1941	Nowy Pożóg		103	061405_2.0008	192/3	2	3	196
1942	Nowy Pożóg		103	061405_2.0008	192/3	2	3	88
1943	Nowy Pożóg		103	061405_2.0008	192/3	2	3	279
1944	Nowy Pożóg		103	061405_2.0008	192/3	2	3	37
1945	Nowy Pożóg		105	061405_2.0008	193/4	2	3	245
1946	Nowy Pożóg		105	061405_2.0008	193/4	2	3	87
1947	Nowy Pożóg		105	061405_2.0008	193/4	2	3	133
1948	Nowy Pożóg		105	061405_2.0008	193/4	2	3	37
1949	Nowy Pożóg		106	061405_2.0008	194/4	2	3	137
1950	Nowy Pożóg		106	061405_2.0008	194/4	2	3	272
1951	Nowy Pożóg		106	061405_2.0008	194/4	2	3	219
1952	Nowy Pożóg		108	061405_2.0008	210/3	2	3	198
1953	Nowy Pożóg		108	061405_2.0008	210/3	2	3	102
1954	Nowy Pożóg		115	061405_2.0008	312	2	3	206
1955	Nowy Pożóg		115	061405_2.0008	312	2	3	165
1956	Nowy Pożóg		115	061405_2.0008	312	2	3	171
1957	Nowy Pożóg		116	061405_2.0008	313	2	3	91
1958	Nowy Pożóg		116	061405_2.0008	313	2	3	129
1959	Nowy Pożóg		116	061405_2.0008	313	2	3	180
1960	Nowy Pożóg		117	061405_2.0008	332	2	3	243
1961	Nowy Pożóg		117	061405_2.0008	332	2	3	12
1962	Nowy Pożóg		117	061405_2.0008	332	2	3	12
1963	Nowy Pożóg		117	061405_2.0008	332	2	3	12
1964	Nowy Pożóg		117	061405_2.0008	332	2	3	100
1965	Nowy Pożóg		118	061405_2.0008	233	2	3	294
1966	Nowy Pożóg		118	061405_2.0008	233	2	3	352
1967	Nowy Pożóg		118	061405_2.0008	233	2	3	124
1968	Nowy Pożóg		118	061405_2.0008	233	2	3	151
1969	Nowy Pożóg		119	061405_2.0008	335/1	1	3	109



Lp.	Miejscowość	Ulica	Nr domu	Nr obrębu	Nr działki	Typ płyt***	Stan płyt**	Ilość płyt a-c w m <sup>2</sup> *
1970	Nowy Pożóg		119	061405_2.0008	335/1	2	3	301
1971	Nowy Pożóg		119	061405_2.0008	335/1	2	3	228
1972	Nowy Pożóg		120	061405_2.0008	234	2	3	150
1973	Nowy Pożóg		120	061405_2.0008	234	2	3	280
1974	Nowy Pożóg		120	061405_2.0008	234	2	3	170
1975	Nowy Pożóg		122	061405_2.0008	235/2	2	3	180
1976	Nowy Pożóg		123	061405_2.0008	338/1	2	3	177
1977	Nowy Pożóg		123	061405_2.0008	338/1	1	3	173
1978	Nowy Pożóg		123	061405_2.0008	338/1	2	3	385
1979	Nowy Pożóg		125	061405_2.0008	237	2	3	198
1980	Nowy Pożóg		125	061405_2.0008	237	2	3	49
1981	Nowy Pożóg		125	061405_2.0008	237	2	3	103
1982	Nowy Pożóg		125	061405_2.0008	237	2	3	77
1983	Nowy Pożóg		126	061405_2.0008	340/1	2	3	161
1984	Nowy Pożóg		128	061405_2.0008	255/1	2	3	310
1985	Nowy Pożóg		128	061405_2.0008	255/1	2	3	190
1986	Nowy Pożóg		128	061405_2.0008	255/1	1	3	181
1987	Nowy Pożóg		129	061405_2.0008	257/1	2	3	75
1988	Nowy Pożóg		129	061405_2.0008	258/1	2	3	55
1989	Nowy Pożóg		130	061405_2.0008	259/4	2	3	168
1990	Nowy Pożóg		130	061405_2.0008	259/4	2	3	31
1991	Nowy Pożóg		132	061405_2.0008	262/2	2	3	82
1992	Nowy Pożóg		132	061405_2.0008	262/2	2	3	204
1993	Nowy Pożóg		133	061405_2.0008	248/1	2	3	197
1994	Nowy Pożóg		133	061405_2.0008	248/1	2	3	103
1995	Nowy Pożóg		133	061405_2.0008	248/1	2	3	235
1996	Nowy Pożóg		133	061405_2.0008	248/1	2	3	122
1997	Nowy Pożóg		134	061405_2.0008	267/2	2	3	393
1998	Nowy Pożóg		134	061405_2.0008	267/2	2	3	167
1999	Nowy Pożóg		134	061405_2.0008	267/2	2	3	232
2000	Nowy Pożóg		135	061405_2.0008	269/3	2	3	49
2001	Nowy Pożóg		135	061405_2.0008	269/3	2	3	55
2002	Nowy Pożóg		135	061405_2.0008	269/3	2	3	69
2003	Nowy Pożóg		136	061405_2.0008	270/2	2	3	181
2004	Nowy Pożóg		136	061405_2.0008	270/2	2	3	195
2005	Nowy Pożóg		139	061405_2.0008	310	2	3	146
2006	Nowy Pożóg		139	061405_2.0008	310	2	3	112
2007	Nowy Pożóg		139	061405_2.0008	310	2	3	28
2008	Nowy Pożóg		139	061405_2.0008	310	2	3	154
2009	Nowy Pożóg		139	061405_2.0008	310	2	3	73
2010	Nowy Pożóg		140	061405_2.0008	363/1	2	3	202
2011	Nowy Pożóg		140	061405_2.0008	363/3	2	3	182
2012	Nowy Pożóg		140	061405_2.0008	363/3	2	3	165
2013	Nowy Pożóg		140	061405_2.0008	363/1	2	3	32
2014	Nowy Pożóg		140	061405_2.0008	363/3	2	3	21
2015	Nowy Pożóg		140	061405_2.0008	363/3	2	3	15



Lp.	Miejscowość	Ulica	Nr domu	Nr obrębu	Nr działki	Typ płyt***	Stan płyt**	Ilość płyt a-c w m <sup>2</sup> *
2016	Nowy Pożóg		141	061405_2.0008	359	2	3	151
2017	Nowy Pożóg		141	061405_2.0008	359	2	3	108
2018	Nowy Pożóg		142	061405_2.0008	358	1	3	219
2019	Nowy Pożóg		143	061405_2.0008	357/2	1	3	216
2020	Nowy Pożóg		143	061405_2.0008	357/2	2	3	139
2021	Nowy Pożóg		144	061405_2.0008	356/6	2	3	112
2022	Nowy Pożóg		146	061405_2.0008	356/7	2	3	170
2023	Nowy Pożóg		146	061405_2.0008	356/7	2	3	148
2024	Nowy Pożóg		146	061405_2.0008	356/7	2	3	199
2025	Nowy Pożóg		147	061405_2.0008	175	2	3	69
2026	Nowy Pożóg		147	061405_2.0008	175	2	3	137
2027	Nowy Pożóg		109a	061405_2.0008	212/1	2	3	240
2028	Nowy Pożóg		109a	061405_2.0008	212/1	2	3	19
2029	Nowy Pożóg		109a	061405_2.0008	212/1	2	3	76
2030	Nowy Pożóg		109a	061405_2.0008	212/1	1	3	173
2031	Nowy Pożóg		10a	061405_2.0008	19/1	2	3	233
2032	Nowy Pożóg		10a	061405_2.0008	19/1	2	3	72
2033	Nowy Pożóg		111a	061405_2.0008	214/1	2	3	269
2034	Nowy Pożóg		111a	061405_2.0008	214/1	2	3	163
2035	Nowy Pożóg		122a	061405_2.0008	235/1	2	3	172
2036	Nowy Pożóg		15a	061405_2.0008	57	2	3	100
2037	Nowy Pożóg		15a	061405_2.0008	57	2	3	175
2038	Nowy Pożóg		15a	061405_2.0008	57	2	3	119
2039	Nowy Pożóg		17a	061405_2.0008	22/1	2	3	72
2040	Nowy Pożóg		18a	061405_2.0008	23	2	3	274
2041	Nowy Pożóg		18a	061405_2.0008	23	2	3	107
2042	Nowy Pożóg		25a	061405_2.0008	28/6	2	3	247
2043	Nowy Pożóg		25a	061405_2.0008	28/6	2	3	136
2044	Nowy Pożóg		25a	061405_2.0008	28/6	2	3	24
2045	Nowy Pożóg		33a	061405_2.0008	34/2	2	3	209
2046	Nowy Pożóg		35a	061405_2.0008	74/1	2	3	130
2047	Nowy Pożóg		40a	061405_2.0008	79	2	3	283
2048	Nowy Pożóg		62a	061405_2.0008	318/3	2	3	153
2049	Nowy Pożóg		69a	061405_2.0008	322/1	2	3	153
2050	Nowy Pożóg		74a	061405_2.0008	376/3	2	3	220
2051	Nowy Pożóg		74a	061405_2.0008	376/3	1	3	75
2052	Nowy Pożóg		76a	061405_2.0008	377/2	2	3	341
2053	Nowy Pożóg		78a	061405_2.0008	329	2	3	253
2054	Nowy Pożóg		78a	061405_2.0008	329	2	3	154
2055	Nowy Pożóg		87a	061405_2.0008	331	2	3	253
2056	Nowy Pożóg		87a	061405_2.0008	331	2	3	146
2057	Nowy Pożóg		BN	061405_2.0008	271/1	2	3	123
2058	Nowy Pożóg		BN	061405_2.0008	309/1	2	3	17
2059	Nowy Pożóg		BN	061405_2.0008	70	2	3	222
2060	Nowy Pożóg		BN	061405_2.0008	70	2	3	175
2061	Nowy Pożóg		BN	061405_2.0008	70	2	3	77



Lp.	Miejscowość	Ulica	Nr domu	Nr obrębu	Nr działki	Typ płyt***	Stan płyt**	Ilość płyt a-c w m <sup>2</sup> *
2062	Nowy Pożóg		BN	061405_2.0008	458/1	2	3	32
2063	Opoka		1	061405_2.0006	42	2	3	199
2064	Opoka		1	061405_2.0006	42	2	3	72
2065	Opoka		1	061405_2.0006	42	1	3	141
2066	Opoka		2	061405_2.0006	47	2	3	36
2067	Opoka		3	061405_2.0006	49	2	3	12
2068	Opoka		3	061405_2.0006	49	2	3	23
2069	Opoka		10	061405_2.0006	58	2	3	229
2070	Opoka		10	061405_2.0006	58	2	3	126
2071	Opoka		10	061405_2.0006	58	2	3	94
2072	Opoka		10	061405_2.0006	58	2	3	120
2073	Opoka		10	061405_2.0006	58	2	3	160
2074	Opoka		11	061405_2.0006	59	2	3	228
2075	Opoka		11	061405_2.0006	59	2	3	147
2076	Opoka		11	061405_2.0006	59	2	3	173
2077	Opoka		13	061405_2.0006	62	2	3	190
2078	Opoka		13	061405_2.0006	62	2	3	213
2079	Opoka		13	061405_2.0006	62	2	3	143
2080	Opoka		13	061405_2.0006	62	2	3	43
2081	Opoka		14	061405_2.0006	64	2	3	236
2082	Opoka		14	061405_2.0006	64	2	3	68
2083	Opoka		15	061405_2.0006	65	2	3	249
2084	Opoka		18	061405_2.0006	70	2	3	291
2085	Opoka		18	061405_2.0006	70	2	3	176
2086	Opoka		18	061405_2.0006	70	2	3	144
2087	Opoka		19	061405_2.0006	71	2	3	190
2088	Opoka		19	061405_2.0006	71	2	3	146
2089	Opoka		22	061405_2.0006	310	2	3	72
2090	Opoka		23	061405_2.0006	77	2	3	144
2091	Opoka		23	061405_2.0006	77	2	3	339
2092	Opoka		23	061405_2.0006	77	2	3	123
2093	Opoka		24	061405_2.0006	78	2	3	286
2094	Opoka		24	061405_2.0006	78	2	3	86
2095	Opoka		24	061405_2.0006	78	2	3	126
2096	Opoka		24	061405_2.0006	78	2	3	153
2097	Opoka		24	061405_2.0006	78	2	3	4
2098	Opoka		25	061405_2.0006	79	2	3	259
2099	Opoka		26	061405_2.0006	80	2	3	52
2100	Opoka		26	061405_2.0006	80	2	3	21
2101	Opoka		26	061405_2.0006	80	2	3	188
2102	Opoka		26	061405_2.0006	80	2	3	81
2103	Opoka		27	061405_2.0006	81/1	1	3	130
2104	Opoka		27	061405_2.0006	81/1	2	3	115
2105	Opoka		27	061405_2.0006	81/1	2	3	12
2106	Opoka		28	061405_2.0006	82	2	3	197
2107	Opoka		28	061405_2.0006	82	1	3	137



Lp.	Miejscowość	Ulica	Nr domu	Nr obrębu	Nr działki	Typ płyt***	Stan płyt**	Ilość płyt a-c w m <sup>2</sup> *
2108	Opoka		28	061405_2.0006	82	2	3	12
2109	Opoka		29	061405_2.0006	83	2	3	209
2110	Opoka		29	061405_2.0006	83	1	3	117
2111	Opoka		30	061405_2.0006	324	2	3	62
2112	Opoka		32	061405_2.0006	85	2	3	253
2113	Opoka		32	061405_2.0006	85	2	3	111
2114	Opoka		33	061405_2.0006	86	2	3	253
2115	Opoka		33	061405_2.0006	86	2	3	104
2116	Opoka		34	061405_2.0006	87	2	3	253
2117	Opoka		34	061405_2.0006	87	2	3	194
2118	Opoka		34	061405_2.0006	87	2	3	99
2119	Opoka		35	061405_2.0006	88	2	3	420
2120	Opoka		35	061405_2.0006	88	1	3	160
2121	Opoka		35	061405_2.0006	88	2	3	59
2122	Opoka		35	061405_2.0006	88	2	3	87
2123	Opoka		35	061405_2.0006	88	2	3	214
2124	Opoka		36	061405_2.0006	89	2	3	64
2125	Opoka		36	061405_2.0006	89	2	3	82
2126	Opoka		36	061405_2.0006	89	2	3	115
2127	Opoka		38	061405_2.0006	91	2	3	153
2128	Opoka		38	061405_2.0006	91	2	3	101
2129	Opoka		38	061405_2.0006	91	2	3	12
2130	Opoka		39	061405_2.0006	93	2	3	147
2131	Opoka		39	061405_2.0006	93	2	3	78
2132	Opoka		40	061405_2.0006	94	2	3	93
2133	Opoka		41	061405_2.0006	95	2	3	17
2134	Opoka		41	061405_2.0006	96/1	2	3	192
2135	Opoka		41	061405_2.0006	96/1	2	3	42
2136	Opoka		43	061405_2.0006	97/5	2	3	194
2137	Opoka		43	061405_2.0006	97/5	2	3	426
2138	Opoka		44	061405_2.0006	341/1	2	3	114
2139	Opoka		45	061405_2.0006	98	2	3	290
2140	Opoka		47	061405_2.0006	100	2	3	152
2141	Opoka		48	061405_2.0006	101	2	3	174
2142	Opoka		48	061405_2.0006	101	2	3	104
2143	Opoka		48	061405_2.0006	101	2	3	18
2144	Opoka		48	061405_2.0006	103	2	3	78
2145	Opoka		49	061405_2.0006	350	2	3	199
2146	Opoka		49	061405_2.0006	349	2	3	303
2147	Opoka		50	061405_2.0006	104	2	3	121
2148	Opoka		50	061405_2.0006	105	2	3	110
2149	Opoka		52	061405_2.0006	357	2	3	246
2150	Opoka		52	061405_2.0006	357	2	3	195
2151	Opoka		52	061405_2.0006	359	2	3	19
2152	Opoka		52	061405_2.0006	360	1	3	140
2153	Opoka		53	061405_2.0006	109	2	3	80



Lp.	Miejscowość	Ulica	Nr domu	Nr obrębu	Nr działki	Typ płyt***	Stan płyt**	Ilość płyt a-c w m <sup>2</sup> *
2154	Opoka		53	061405_2.0006	109	2	3	204
2155	Opoka		53	061405_2.0006	109	2	3	64
2156	Opoka		55	061405_2.0006	110	2	3	128
2157	Opoka		55	061405_2.0006	110	2	3	332
2158	Opoka		56	061405_2.0006	114/1	2	3	174
2159	Opoka		56	061405_2.0006	114/1	2	3	297
2160	Opoka		60	061405_2.0006	120	2	3	200
2161	Opoka		60	061405_2.0006	120	2	3	74
2162	Opoka		60	061405_2.0006	121/1	2	3	225
2163	Opoka		60	061405_2.0006	121/1	2	3	42
2164	Opoka		60	061405_2.0006	121/1	2	3	24
2165	Opoka		60	061405_2.0006	121/1	2	3	41
2166	Opoka		74	061405_2.0006	398	2	3	489
2167	Opoka		78	061405_2.0006	408	2	3	290
2168	Opoka		78	061405_2.0006	410	2	3	16
2169	Opoka		15a	061405_2.0006	302	2	3	154
2170	Opoka		17a	061405_2.0006	68	2	3	512
2171	Opoka		17a	061405_2.0006	68	2	3	170
2172	Opoka		17a	061405_2.0006	68	2	3	187
2173	Opoka		1a	061405_2.0006	45	2	3	214
2174	Opoka		1b	061405_2.0006	46	2	3	195
2175	Opoka		1b	061405_2.0006	46	2	3	124
2176	Opoka		21a	061405_2.0006	74	2	3	332
2177	Opoka		21a	061405_2.0006	75	2	3	144
2178	Opoka		21a	061405_2.0006	75	2	3	151
2179	Opoka		21a	061405_2.0006	75	2	3	100
2180	Opoka		22a	061405_2.0006	76	2	3	120
2181	Opoka		25a	061405_2.0006	742	2	3	85
2182	Opoka		27a	061405_2.0006	319	2	3	96
2183	Opoka		27b	061405_2.0006	81/2	2	3	60
2184	Opoka		36a	061405_2.0006	329	2	3	68
2185	Opoka		36a	061405_2.0006	329	2	3	27
2186	Opoka		46a	061405_2.0006	99	2	3	120
2187	Opoka		46a	061405_2.0006	99	2	3	263
2188	Opoka		7a	061405_2.0006	56	2	3	386
2189	Opoka		7a	061405_2.0006	56	2	3	22
2190	Opoka		BN	061405_2.0006	323	2	3	100
2191	Opoka		BN	061405_2.0006	333	2	3	40
2192	Pulki		1	061405_2.0009	247	2	3	28
2193	Pulki		1	061405_2.0009	247	2	3	35
2194	Pulki		1	061405_2.0009	247	2	3	112
2195	Pulki		1	061405_2.0009	247	2	3	72
2196	Pulki		1	061405_2.0009	247	2	3	42
2197	Pulki		1	061405_2.0009	247	2	3	37
2198	Pulki		2	061405_2.0009	89/3	2	3	41
2199	Pulki		4	061405_2.0009	60/1	2	3	59



Lp.	Miejscowość	Ulica	Nr domu	Nr obrębu	Nr działki	Typ płyt***	Stan płyt**	Ilość płyt a-c w m <sup>2</sup> *
2200	Pulki		5	061405_2.0009	85	2	3	23
2201	Pulki		5	061405_2.0009	85	2	3	55
2202	Pulki		5	061405_2.0009	85	2	3	27
2203	Pulki		5	061405_2.0009	85	2	3	154
2204	Pulki		5	061405_2.0009	85	2	3	46
2205	Pulki		6	061405_2.0009	59	2	3	55
2206	Pulki		6	061405_2.0009	59	2	3	133
2207	Pulki		6	061405_2.0009	59	2	3	85
2208	Pulki		6	061405_2.0009	59	2	3	78
2209	Pulki		7	061405_2.0009	83	2	3	102
2210	Pulki		7	061405_2.0009	83	2	3	102
2211	Pulki		7	061405_2.0009	83	2	3	92
2212	Pulki		7	061405_2.0009	83	2	3	243
2213	Pulki		8	061405_2.0009	55/4	2	3	62
2214	Pulki		8	061405_2.0009	55/4	2	3	89
2215	Pulki		8	061405_2.0009	57	2	3	133
2216	Pulki		8	061405_2.0009	57	2	3	29
2217	Pulki		8	061405_2.0009	57	2	3	100
2218	Pulki		8	061405_2.0009	57	2	3	35
2219	Pulki		8	061405_2.0009	57	2	3	11
2220	Pulki		9	061405_2.0009	81/2	2	3	51
2221	Pulki		9	061405_2.0009	82/1	2	3	231
2222	Pulki		9	061405_2.0009	82/1	2	3	89
2223	Pulki		10	061405_2.0009	55/2	2	3	69
2224	Pulki		10	061405_2.0009	55/2	2	3	156
2225	Pulki		10	061405_2.0009	55/2	2	3	78
2226	Pulki		10	061405_2.0009	55/2	2	3	91
2227	Pulki		10	061405_2.0009	55/2	2	3	180
2228	Pulki		10	061405_2.0009	55/3	2	3	157
2229	Pulki		11	061405_2.0009	80/2	2	3	43
2230	Pulki		11	061405_2.0009	80/2	2	3	93
2231	Pulki		11	061405_2.0009	80/2	2	3	71
2232	Pulki		12	061405_2.0009	54	2	3	40
2233	Pulki		12	061405_2.0009	54	2	3	12
2234	Pulki		12	061405_2.0009	54	2	3	165
2235	Pulki		12	061405_2.0009	54	2	3	92
2236	Pulki		12	061405_2.0009	54	2	3	25
2237	Pulki		12	061405_2.0009	54	2	3	37
2238	Pulki		13	061405_2.0009	79/4	2	3	192
2239	Pulki		13	061405_2.0009	79/4	2	3	113
2240	Pulki		13	061405_2.0009	79/4	2	3	54
2241	Pulki		13	061405_2.0009	79/4	2	3	164
2242	Pulki		14	061405_2.0009	52/1	2	3	79
2243	Pulki		14	061405_2.0009	52/1	2	3	122
2244	Pulki		14	061405_2.0009	52/1	2	3	158
2245	Pulki		14	061405_2.0009	52/1	2	3	536





Lp.	Miejscowość	Ulica	Nr domu	Nr obrębu	Nr działki	Typ płyt***	Stan płyt**	Ilość płyt a-c w m <sup>2</sup> *
2246	Pulki		14	061405_2.0009	52/1	2	3	30
2247	Pulki		14	061405_2.0009	52/2	2	3	187
2248	Pulki		14	061405_2.0009	53	2	3	24
2249	Pulki		14	061405_2.0009	53	2	3	106
2250	Pulki		14	061405_2.0009	53	2	3	103
2251	Pulki		14	061405_2.0009	53	2	3	18
2252	Pulki		16	061405_2.0009	76/1	2	3	160
2253	Pulki		16	061405_2.0009	76/1	2	3	102
2254	Pulki		17	061405_2.0009	73	1	3	96
2255	Pulki		17	061405_2.0009	73	2	3	66
2256	Pulki		17	061405_2.0009	73	2	3	21
2257	Pulki		18	061405_2.0009	49/1	2	3	66
2258	Pulki		18	061405_2.0009	49/1	2	3	297
2259	Pulki		18	061405_2.0009	49/1	2	3	11
2260	Pulki		18	061405_2.0009	49/1	2	3	117
2261	Pulki		18	061405_2.0009	49/1	2	3	112
2262	Pulki		18	061405_2.0009	49/1	2	3	20
2263	Pulki		19	061405_2.0009	72/3	2	3	215
2264	Pulki		19	061405_2.0009	72/3	2	3	280
2265	Pulki		19	061405_2.0009	72/3	2	3	332
2266	Pulki		19	061405_2.0009	72/3	2	3	431
2267	Pulki		20	061405_2.0009	70/2	2	3	31
2268	Pulki		20	061405_2.0009	70/2	2	3	206
2269	Pulki		20	061405_2.0009	70/2	2	3	27
2270	Pulki		20	061405_2.0009	70/2	2	3	76
2271	Pulki		20	061405_2.0009	70/2	2	3	54
2272	Pulki		20	061405_2.0009	70/3	2	3	311
2273	Pulki		20	061405_2.0009	70/3	2	3	58
2274	Pulki		20	061405_2.0009	71/1	2	3	23
2275	Pulki		21	061405_2.0009	69	2	3	99
2276	Pulki		21	061405_2.0009	69	2	3	228
2277	Pulki		22	061405_2.0009	68	2	3	104
2278	Pulki		22	061405_2.0009	68	2	3	37
2279	Pulki		22	061405_2.0009	68	2	3	144
2280	Pulki		23	061405_2.0009	67	2	3	30
2281	Pulki		23	061405_2.0009	67	2	3	100
2282	Pulki		23	061405_2.0009	67	2	3	163
2283	Pulki		23	061405_2.0009	67	2	3	95
2284	Pulki		23	061405_2.0009	67	2	3	31
2285	Pulki		24	061405_2.0009	41/1	2	3	74
2286	Pulki		24	061405_2.0009	41/1	2	3	50
2287	Pulki		25	061405_2.0009	2/1	2	3	76
2288	Pulki		25	061405_2.0009	3/1	2	3	335
2289	Pulki		25	061405_2.0009	3/1	2	3	137
2290	Pulki		26	061405_2.0009	6/2	2	3	250
2291	Pulki		26	061405_2.0009	6/2	2	3	175



Lp.	Miejscowość	Ulica	Nr domu	Nr obrębu	Nr działki	Typ płyt***	Stan płyt**	Ilość płyt a-c w m <sup>2</sup> *
2292	Pulki		28	061405_2.0009	12/2	2	3	76
2293	Pulki		28	061405_2.0009	12/2	2	3	65
2294	Pulki		28	061405_2.0009	12/2	2	3	33
2295	Pulki		28	061405_2.0009	12/2	2	3	264
2296	Pulki		28	061405_2.0009	12/2	2	3	121
2297	Pulki		28	061405_2.0009	12/2	2	3	181
2298	Pulki		29	061405_2.0009	266/4	2	3	402
2299	Pulki		29	061405_2.0009	266/4	2	3	43
2300	Pulki		29	061405_2.0009	266/3	2	3	117
2301	Pulki		29	061405_2.0009	266/3	2	3	28
2302	Pulki		29	061405_2.0009	266/3	2	3	44
2303	Pulki		29	061405_2.0009	266/3	2	3	45
2304	Pulki		29	061405_2.0009	266/3	2	3	40
2305	Pulki		29	061405_2.0009	266/3	2	3	40
2306	Pulki		30	061405_2.0009	266/15	2	3	40
2307	Pulki		30	061405_2.0009	266/15	2	3	262
2308	Pulki		30	061405_2.0009	266/15	2	3	583
2309	Pulki		30	061405_2.0009	266/2	2	3	77
2310	Pulki		30	061405_2.0009	266/8	2	3	380
2311	Pulki		30	061405_2.0009	266/8	2	3	17
2312	Pulki		30	061405_2.0009	266/8	2	3	36
2313	Pulki		30	061405_2.0009	266/15	2	3	36
2314	Pulki		13b	061405_2.0009	79/2	2	3	187
2315	Pulki		13b	061405_2.0009	79/2	1	3	107
2316	Pulki		15a	061405_2.0009	78/1	1	3	110
2317	Pulki		15a	061405_2.0009	78/1	2	3	126
2318	Pulki		15a	061405_2.0009	78/1	2	3	119
2319	Pulki		15a	061405_2.0009	78/1	2	3	257
2320	Pulki		15a	061405_2.0009	78/1	2	3	85
2321	Pulki		BN	061405_2.0009	8/1	2	3	156
2322	Pulki		BN	061405_2.0009	45/1	2	3	24
2323	Pulki		BN	061405_2.0009	62	2	3	20
2324	Rudy		4	061405_2.0010	409	2	3	46
2325	Rudy		4	061405_2.0010	409	1	3	153
2326	Rudy		7	061405_2.0010	388	2	3	102
2327	Rudy		8	061405_2.0010	387/1	2	3	160
2328	Rudy		12	061405_2.0010	382	2	3	71
2329	Rudy		16	061405_2.0010	379	2	3	93
2330	Rudy		18	061405_2.0010	377	2	3	84
2331	Rudy		19	061405_2.0010	375	2	3	61
2332	Rudy		19	061405_2.0010	375	2	3	54
2333	Rudy		21	061405_2.0010	376	2	3	187
2334	Rudy		21	061405_2.0010	376	2	3	313
2335	Rudy		21	061405_2.0010	376	2	3	158
2336	Rudy		22	061405_2.0010	373/2	2	3	165
2337	Rudy		22	061405_2.0010	373/2	1	3	137



Lp.	Miejscowość	Ulica	Nr domu	Nr obrębu	Nr działki	Typ płyt***	Stan płyt**	Ilość płyt a-c w m <sup>2</sup> *
2338	Rudy		25	061405_2.0010	371	2	3	231
2339	Rudy		26	061405_2.0010	370	2	3	172
2340	Rudy		26	061405_2.0010	370	2	3	40
2341	Rudy		27	061405_2.0010	369	2	3	110
2342	Rudy		27	061405_2.0010	369	2	3	178
2343	Rudy		28	061405_2.0010	368	2	3	211
2344	Rudy		28	061405_2.0010	368	2	3	53
2345	Rudy		30	061405_2.0010	366	2	3	161
2346	Rudy		30	061405_2.0010	366	2	3	259
2347	Rudy		34	061405_2.0010	361/2	2	3	47
2348	Rudy		35	061405_2.0010	359	2	3	136
2349	Rudy		38	061405_2.0010	356	2	3	134
2350	Rudy		38	061405_2.0010	356	2	3	173
2351	Rudy		39	061405_2.0010	355	2	3	122
2352	Rudy		39	061405_2.0010	355	2	3	95
2353	Rudy		40	061405_2.0010	354	2	3	153
2354	Rudy		40	061405_2.0010	354	2	3	110
2355	Rudy		40	061405_2.0010	354	2	3	175
2356	Rudy		42	061405_2.0010	352	2	3	100
2357	Rudy		47	061405_2.0010	346	2	3	72
2358	Rudy		49	061405_2.0010	344	2	3	300
2359	Rudy		51	061405_2.0010	340	2	3	165
2360	Rudy		54	061405_2.0010	338	2	3	205
2361	Rudy		54	061405_2.0010	338	2	3	102
2362	Rudy		55	061405_2.0010	337	2	3	65
2363	Rudy		55	061405_2.0010	337	2	3	57
2364	Rudy		55	061405_2.0010	337	2	3	109
2365	Rudy		56	061405_2.0010	333	2	3	222
2366	Rudy		56	061405_2.0010	334	2	3	89
2367	Rudy		58	061405_2.0010	455	2	3	30
2368	Rudy		62	061405_2.0010	325	2	3	73
2369	Rudy		62	061405_2.0010	325	2	3	74
2370	Rudy		62	061405_2.0010	325	2	3	20
2371	Rudy		62	061405_2.0010	325	2	3	22
2372	Rudy		66	061405_2.0010	320	2	3	146
2373	Rudy		67	061405_2.0010	319	2	3	119
2374	Rudy		70	061405_2.0010	316	2	3	44
2375	Rudy		70	061405_2.0010	316	2	3	47
2376	Rudy		71	061405_2.0010	315/2	2	3	178
2377	Rudy		73	061405_2.0010	313	2	3	11
2378	Rudy		73	061405_2.0010	313	2	3	11
2379	Rudy		76	061405_2.0010	433	2	3	185
2380	Rudy		76	061405_2.0010	433	2	3	136
2381	Rudy		76	061405_2.0010	433	2	3	71
2382	Rudy		80	061405_2.0010	540	2	3	208
2383	Rudy		82	061405_2.0010	542	2	3	71



Lp.	Miejscowość	Ulica	Nr domu	Nr obrębu	Nr działki	Typ płyt***	Stan płyt**	Ilość płyt a-c w m <sup>2</sup> *
2384	Rudy		1a	061405_2.0010	161/1	2	3	223
2385	Rudy		1a	061405_2.0010	161/2	2	3	101
2386	Rudy		1b	061405_2.0010	164	2	3	78
2387	Rudy		22a	061405_2.0010	373/1	2	3	28
2388	Rudy		22a	061405_2.0010	373/1	2	3	77
2389	Rudy		22a	061405_2.0010	373/1	2	3	477
2390	Rudy		22a	061405_2.0010	373/1	2	3	257
2391	Rudy		24a	061405_2.0010	372	2	3	132
2392	Rudy		24a	061405_2.0010	372	2	3	182
2393	Rudy		28a	061405_2.0010	495	2	3	160
2394	Rudy		29a	061405_2.0010	367/4	2	3	181
2395	Rudy		29a	061405_2.0010	367/4	2	3	79
2396	Rudy		36a	061405_2.0010	485/2	2	3	134
2397	Rudy		36b	061405_2.0010	485/1	2	3	250
2398	Rudy		41a	061405_2.0010	353	2	3	112
2399	Rudy		47a	061405_2.0010	471	2	3	41
2400	Rudy		47a	061405_2.0010	471	2	3	45
2401	Rudy		53a	061405_2.0010	464	2	3	110
2402	Rudy		53a	061405_2.0010	464	2	3	170
2403	Rudy		54a	061405_2.0010	463/1	2	3	57
2404	Rudy		54a	061405_2.0010	463/1	2	3	160
2405	Rudy		55c	061405_2.0010	459	2	3	26
2406	Rudy		55c	061405_2.0010	460	2	3	50
2407	Rudy		58b	061405_2.0010	67/2	2	3	225
2408	Rudy		58b	061405_2.0010	67/2	2	3	37
2409	Rudy		58b	061405_2.0010	67/2	2	3	49
2410	Rudy		62a	061405_2.0010	449	1	3	74
2411	Rudy		63a	061405_2.0010	324	2	3	90
2412	Rudy		67a	061405_2.0010	443	2	3	41
2413	Rudy		67a	061405_2.0010	443	2	3	76
2414	Rudy		69a	061405_2.0010	441	2	3	229
2415	Rudy		70a	061405_2.0010	440	2	3	49
2416	Rudy		71a	061405_2.0010	439	2	3	40
2417	Rudy		72a	061405_2.0010	438	2	3	20
2418	Rudy		8a	061405_2.0010	385/1	2	3	91
2419	Rudy		BN	061405_2.0010	395	2	3	26
2420	Rudy		BN	061405_2.0010	394	2	3	51
2421	Sielce		1	061405_2.0012	2	2	3	124
2422	Sielce		1	061405_2.0012	2	2	3	182
2423	Sielce		2	061405_2.0012	3	2	3	383
2424	Sielce		2	061405_2.0012	3	2	3	97
2425	Sielce		2	061405_2.0012	3	2	3	106
2426	Sielce		2	061405_2.0012	3	2	3	54
2427	Sielce		2	061405_2.0012	3	2	3	100
2428	Sielce		2	061405_2.0012	3	2	3	137
2429	Sielce		3	061405_2.0012	4/1	2	3	150



Lp.	Miejscowość	Ulica	Nr domu	Nr obrębu	Nr działki	Typ płyt***	Stan płyt**	Ilość płyt a-c w m <sup>2</sup> *
2430	Sielce		3	061405_2.0012	4/1	1	3	174
2431	Sielce		3	061405_2.0012	4/1	2	3	266
2432	Sielce		3	061405_2.0012	4/1	2	3	111
2433	Sielce		4	061405_2.0012	6	2	3	287
2434	Sielce		4	061405_2.0012	6	2	3	142
2435	Sielce		4	061405_2.0012	6	2	3	126
2436	Sielce		4	061405_2.0012	6	2	3	47
2437	Sielce		7	061405_2.0012	9	2	3	356
2438	Sielce		7	061405_2.0012	9	2	3	44
2439	Sielce		8	061405_2.0012	546	2	3	164
2440	Sielce		8	061405_2.0012	546	2	3	120
2441	Sielce		8	061405_2.0012	546	2	3	12
2442	Sielce		9	061405_2.0012	1117	2	3	216
2443	Sielce		9	061405_2.0012	11	2	3	121
2444	Sielce		9	061405_2.0012	11	2	3	82
2445	Sielce		11	061405_2.0012	13/1	2	3	345
2446	Sielce		11	061405_2.0012	13/1	2	3	85
2447	Sielce		11	061405_2.0012	13/1	2	3	162
2448	Sielce		13	061405_2.0012	15	2	3	54
2449	Sielce		13	061405_2.0012	15	2	3	259
2450	Sielce		13	061405_2.0012	15	2	3	57
2451	Sielce		13	061405_2.0012	15	2	3	136
2452	Sielce		13	061405_2.0012	15	2	3	81
2453	Sielce		13	061405_2.0012	15	2	3	114
2454	Sielce		14	061405_2.0012	16	2	3	174
2455	Sielce		15	061405_2.0012	274/1	2	3	208
2456	Sielce		15	061405_2.0012	1130	1	3	86
2457	Sielce		17	061405_2.0012	276	2	3	279
2458	Sielce		17	061405_2.0012	276	2	3	131
2459	Sielce		17	061405_2.0012	276	2	3	45
2460	Sielce		17	061405_2.0012	276	2	3	45
2461	Sielce		17	061405_2.0012	276	2	3	102
2462	Sielce		18	061405_2.0012	556	2	3	62
2463	Sielce		18	061405_2.0012	556	2	3	132
2464	Sielce		18	061405_2.0012	556	2	3	406
2465	Sielce		20	061405_2.0012	562	2	3	188
2466	Sielce		20	061405_2.0012	562	2	3	390
2467	Sielce		21	061405_2.0012	284/1	2	3	82
2468	Sielce		21	061405_2.0012	284/1	2	3	134
2469	Sielce		21	061405_2.0012	284/1	2	3	194
2470	Sielce		21	061405_2.0012	284/1	2	3	123
2471	Sielce		21	061405_2.0012	284/1	2	3	83
2472	Sielce		21	061405_2.0012	284/1	2	3	36
2473	Sielce		21	061405_2.0012	284/1	2	3	143
2474	Sielce		22	061405_2.0012	565	2	3	45
2475	Sielce		22	061405_2.0012	565	2	3	105



Lp.	Miejscowość	Ulica	Nr domu	Nr obrębu	Nr działki	Typ płyt***	Stan płyt**	Ilość płyt a-c w m <sup>2</sup> *
2476	Sielce		22	061405_2.0012	565	2	3	296
2477	Sielce		22	061405_2.0012	565	2	3	55
2478	Sielce		22	061405_2.0012	565	2	3	162
2479	Sielce		23	061405_2.0012	286	2	3	260
2480	Sielce		23	061405_2.0012	286	2	3	131
2481	Sielce		23	061405_2.0012	286	2	3	481
2482	Sielce		23	061405_2.0012	286	2	3	113
2483	Sielce		23	061405_2.0012	286	2	3	158
2484	Sielce		23	061405_2.0012	286	2	3	86
2485	Sielce		24	061405_2.0012	567	2	3	134
2486	Sielce		24	061405_2.0012	567	1	3	243
2487	Sielce		24	061405_2.0012	567	2	3	184
2488	Sielce		24	061405_2.0012	567	2	3	35
2489	Sielce		24	061405_2.0012	567	2	3	250
2490	Sielce		25	061405_2.0012	288	2	3	46
2491	Sielce		25	061405_2.0012	288	2	3	226
2492	Sielce		25	061405_2.0012	288	2	3	170
2493	Sielce		25	061405_2.0012	288	2	3	54
2494	Sielce		26	061405_2.0012	569/2	2	3	111
2495	Sielce		26	061405_2.0012	569/2	2	3	52
2496	Sielce		26	061405_2.0012	569/2	1	3	197
2497	Sielce		26	061405_2.0012	569/2	1	3	127
2498	Sielce		27	061405_2.0012	290	2	3	239
2499	Sielce		27	061405_2.0012	290	2	3	221
2500	Sielce		28	061405_2.0012	291	2	3	216
2501	Sielce		28	061405_2.0012	291	2	3	215
2502	Sielce		29	061405_2.0012	573	2	3	126
2503	Sielce		30	061405_2.0012	293	2	3	245
2504	Sielce		30	061405_2.0012	293	2	3	88
2505	Sielce		31	061405_2.0012	294	2	3	161
2506	Sielce		31	061405_2.0012	294	2	3	58
2507	Sielce		31	061405_2.0012	294	2	3	85
2508	Sielce		32	061405_2.0012	295	2	3	226
2509	Sielce		32	061405_2.0012	295	2	3	233
2510	Sielce		33	061405_2.0012	296/1	2	3	209
2511	Sielce		33	061405_2.0012	296/1	2	3	95
2512	Sielce		33	061405_2.0012	296/1	2	3	51
2513	Sielce		33	061405_2.0012	296/1	2	3	187
2514	Sielce		33	061405_2.0012	296/1	2	3	71
2515	Sielce		33	061405_2.0012	296/1	2	3	112
2516	Sielce		34	061405_2.0012	578	2	3	197
2517	Sielce		34	061405_2.0012	578	2	3	158
2518	Sielce		34	061405_2.0012	578	2	3	44
2519	Sielce		34	061405_2.0012	578	2	3	198
2520	Sielce		34	061405_2.0012	578	2	3	63
2521	Sielce		34	061405_2.0012	578	2	3	204



Lp.	Miejscowość	Ulica	Nr domu	Nr obrębu	Nr działki	Typ płyt***	Stan płyt**	Ilość płyt a-c w m <sup>2</sup> *
2522	Sielce		34	061405_2.0012	578	2	3	64
2523	Sielce		35	061405_2.0012	579	2	3	180
2524	Sielce		35	061405_2.0012	579	2	3	79
2525	Sielce		35	061405_2.0012	579	2	3	556
2526	Sielce		35	061405_2.0012	579	2	3	122
2527	Sielce		35	061405_2.0012	579	2	3	95
2528	Sielce		35	061405_2.0012	579	2	3	30
2529	Sielce		37	061405_2.0012	581	2	3	102
2530	Sielce		37	061405_2.0012	580	2	3	188
2531	Sielce		37	061405_2.0012	580	2	3	243
2532	Sielce		37	061405_2.0012	581	2	3	157
2533	Sielce		39	061405_2.0012	666	2	3	158
2534	Sielce		39	061405_2.0012	582	2	3	63
2535	Sielce		39	061405_2.0012	582	2	3	130
2536	Sielce		39	061405_2.0012	582	2	3	94
2537	Sielce		39	061405_2.0012	582	2	3	19
2538	Sielce		39	061405_2.0012	582	2	3	158
2539	Sielce		40	061405_2.0012	303	2	3	185
2540	Sielce		40	061405_2.0012	302	2	3	103
2541	Sielce		40	061405_2.0012	303	2	3	255
2542	Sielce		40	061405_2.0012	303	2	3	120
2543	Sielce		41	061405_2.0012	304	2	3	284
2544	Sielce		41	061405_2.0012	304	2	3	188
2545	Sielce		42	061405_2.0012	306	2	3	205
2546	Sielce		42	061405_2.0012	306	2	3	100
2547	Sielce		43	061405_2.0012	307	2	3	83
2548	Sielce		43	061405_2.0012	307	2	3	39
2549	Sielce		44	061405_2.0012	670	2	3	185
2550	Sielce		44	061405_2.0012	671	2	3	123
2551	Sielce		45	061405_2.0012	308	2	3	177
2552	Sielce		45	061405_2.0012	308	2	3	88
2553	Sielce		45	061405_2.0012	308	2	3	45
2554	Sielce		46	061405_2.0012	677	2	3	123
2555	Sielce		46	061405_2.0012	677	2	3	231
2556	Sielce		46	061405_2.0012	677	2	3	305
2557	Sielce		47	061405_2.0012	678	2	3	21
2558	Sielce		47	061405_2.0012	678	2	3	325
2559	Sielce		47	061405_2.0012	678	2	3	48
2560	Sielce		47	061405_2.0012	678	2	3	196
2561	Sielce		47	061405_2.0012	678	2	3	229
2562	Sielce		48	061405_2.0012	311	2	3	184
2563	Sielce		48	061405_2.0012	311	2	3	50
2564	Sielce		48	061405_2.0012	311	2	3	119
2565	Sielce		48	061405_2.0012	311	2	3	222
2566	Sielce		48	061405_2.0012	311	2	3	16
2567	Sielce		49	061405_2.0012	680	2	3	103



Lp.	Miejscowość	Ulica	Nr domu	Nr obrębu	Nr działki	Typ płyt***	Stan płyt**	Ilość płyt a-c w m <sup>2</sup> *
2568	Sielce		49	061405_2.0012	680	2	3	222
2569	Sielce		49	061405_2.0012	680	1	3	124
2570	Sielce		51	061405_2.0012	313	2	3	91
2571	Sielce		51	061405_2.0012	314	2	3	70
2572	Sielce		51	061405_2.0012	314	2	3	129
2573	Sielce		51	061405_2.0012	314	2	3	250
2574	Sielce		51	061405_2.0012	314	2	3	184
2575	Sielce		52	061405_2.0012	315/1	2	3	264
2576	Sielce		53	061405_2.0012	682	2	3	126
2577	Sielce		53	061405_2.0012	684	2	3	81
2578	Sielce		53	061405_2.0012	684	2	3	125
2579	Sielce		53	061405_2.0012	684	2	3	235
2580	Sielce		55	061405_2.0012	318	2	3	304
2581	Sielce		55	061405_2.0012	318	1	3	168
2582	Sielce		56	061405_2.0012	319/1	2	3	409
2583	Sielce		56	061405_2.0012	319/1	2	3	98
2584	Sielce		57	061405_2.0012	320	2	3	320
2585	Sielce		57	061405_2.0012	320	2	3	100
2586	Sielce		57	061405_2.0012	320	2	3	72
2587	Sielce		57	061405_2.0012	320	2	3	74
2588	Sielce		60	061405_2.0012	693/2	2	3	71
2589	Sielce		60	061405_2.0012	693/2	2	3	94
2590	Sielce		60	061405_2.0012	693/2	2	3	307
2591	Sielce		60	061405_2.0012	693/2	2	3	305
2592	Sielce		60	061405_2.0012	693/2	2	3	19
2593	Sielce		61	061405_2.0012	345	2	3	281
2594	Sielce		61	061405_2.0012	345	2	3	376
2595	Sielce		62	061405_2.0012	695	1	3	160
2596	Sielce		63	061405_2.0012	350	2	3	280
2597	Sielce		63	061405_2.0012	350	2	3	190
2598	Sielce		63	061405_2.0012	350	2	3	109
2599	Sielce		63	061405_2.0012	349	2	3	44
2600	Sielce		63	061405_2.0012	349	2	3	13
2601	Sielce		65	061405_2.0012	351	2	3	264
2602	Sielce		65	061405_2.0012	351	2	3	170
2603	Sielce		65	061405_2.0012	351	2	3	103
2604	Sielce		66	061405_2.0012	352	2	3	148
2605	Sielce		69	061405_2.0012	355	1	3	141
2606	Sielce		69	061405_2.0012	355	2	3	255
2607	Sielce		69	061405_2.0012	355	2	3	84
2608	Sielce		69	061405_2.0012	355	2	3	113
2609	Sielce		69	061405_2.0012	355	2	3	60
2610	Sielce		71	061405_2.0012	713	2	3	102
2611	Sielce		71	061405_2.0012	712	2	3	146
2612	Sielce		71	061405_2.0012	713	2	3	202
2613	Sielce		71	061405_2.0012	715/2	2	3	32





Lp.	Miejscowość	Ulica	Nr domu	Nr obrębu	Nr działki	Typ płyt***	Stan płyt**	Ilość płyt a-c w m <sup>2</sup> *
2614	Sielce		74	061405_2.0012	358	2	3	214
2615	Sielce		74	061405_2.0012	358	2	3	535
2616	Sielce		74	061405_2.0012	360	2	3	146
2617	Sielce		74	061405_2.0012	358	2	3	50
2618	Sielce		74	061405_2.0012	358	2	3	98
2619	Sielce		75	061405_2.0012	718	2	3	150
2620	Sielce		75	061405_2.0012	719	2	3	115
2621	Sielce		75	061405_2.0012	718	2	3	201
2622	Sielce		75	061405_2.0012	718	2	3	76
2623	Sielce		75	061405_2.0012	717	2	3	69
2624	Sielce		78	061405_2.0012	723	2	3	168
2625	Sielce		78	061405_2.0012	723	2	3	311
2626	Sielce		78	061405_2.0012	723	2	3	52
2627	Sielce		79	061405_2.0012	377	2	3	218
2628	Sielce		79	061405_2.0012	377	2	3	56
2629	Sielce		79	061405_2.0012	377	2	3	91
2630	Sielce		79	061405_2.0012	377	2	3	150
2631	Sielce		80	061405_2.0012	776/3	1	3	86
2632	Sielce		80	061405_2.0012	776/3	2	3	57
2633	Sielce		80	061405_2.0012	776/3	2	3	102
2634	Sielce		80	061405_2.0012	776/3	2	3	154
2635	Sielce		81	061405_2.0012	383	2	3	83
2636	Sielce		81	061405_2.0012	378	2	3	296
2637	Sielce		82	061405_2.0012	777	2	3	133
2638	Sielce		82	061405_2.0012	777	2	3	270
2639	Sielce		83	061405_2.0012	385	2	3	148
2640	Sielce		84	061405_2.0012	1128	2	3	36
2641	Sielce		85	061405_2.0012	386	2	3	392
2642	Sielce		85	061405_2.0012	386	2	3	91
2643	Sielce		85	061405_2.0012	386	2	3	93
2644	Sielce		86	061405_2.0012	387/3	2	3	126
2645	Sielce		87	061405_2.0012	467	2	3	59
2646	Sielce		87	061405_2.0012	467	2	3	201
2647	Sielce		87	061405_2.0012	467	2	3	42
2648	Sielce		87	061405_2.0012	467	2	3	33
2649	Sielce		87	061405_2.0012	467	2	3	69
2650	Sielce		88	061405_2.0012	1081	2	3	102
2651	Sielce		88	061405_2.0012	1081	2	3	48
2652	Sielce		91	061405_2.0012	468/1	1	3	93
2653	Sielce		92	061405_2.0012	469	2	3	400
2654	Sielce		92	061405_2.0012	469	2	3	177
2655	Sielce		92	061405_2.0012	469	2	3	156
2656	Sielce		92	061405_2.0012	469	2	3	200
2657	Sielce		94	061405_2.0012	784/1	2	3	218
2658	Sielce		94	061405_2.0012	784/2	2	3	40
2659	Sielce		95	061405_2.0012	471/1	2	3	62



Lp.	Miejscowość	Ulica	Nr domu	Nr obrębu	Nr działki	Typ płyt***	Stan płyt**	Ilość płyt a-c w m <sup>2</sup> *
2660	Sielce		95	061405_2.0012	471/2	2	3	245
2661	Sielce		95	061405_2.0012	472	2	3	62
2662	Sielce		96	061405_2.0012	473/1	2	3	4
2663	Sielce		96	061405_2.0012	473/1	2	3	337
2664	Sielce		96	061405_2.0012	473/1	2	3	122
2665	Sielce		96	061405_2.0012	473/1	2	3	119
2666	Sielce		97	061405_2.0012	475/1	2	3	270
2667	Sielce		97	061405_2.0012	475/1	2	3	187
2668	Sielce		98	061405_2.0012	790/1	2	3	126
2669	Sielce		98	061405_2.0012	790/1	2	3	90
2670	Sielce		99	061405_2.0012	478	2	3	126
2671	Sielce		99	061405_2.0012	478	2	3	102
2672	Sielce		99	061405_2.0012	478	2	3	56
2673	Sielce		99	061405_2.0012	478	2	3	240
2674	Sielce		99	061405_2.0012	478	2	3	105
2675	Sielce		99	061405_2.0012	478	2	3	49
2676	Sielce		99	061405_2.0012	478	2	3	24
2677	Sielce		100	061405_2.0012	793/1	2	3	214
2678	Sielce		100	061405_2.0012	793/1	2	3	61
2679	Sielce		100	061405_2.0012	793/1	2	3	235
2680	Sielce		101	061405_2.0012	479	2	3	253
2681	Sielce		101	061405_2.0012	479	2	3	80
2682	Sielce		101	061405_2.0012	479	2	3	124
2683	Sielce		102	061405_2.0012	796/1	2	3	263
2684	Sielce		102	061405_2.0012	796/1	2	3	68
2685	Sielce		102	061405_2.0012	796/1	2	3	65
2686	Sielce		102	061405_2.0012	796/1	2	3	4
2687	Sielce		103	061405_2.0012	799	2	3	185
2688	Sielce		103	061405_2.0012	799	2	3	178
2689	Sielce		103	061405_2.0012	799	2	3	55
2690	Sielce		103	061405_2.0012	799	2	3	122
2691	Sielce		104	061405_2.0012	802	2	3	272
2692	Sielce		104	061405_2.0012	802	2	3	223
2693	Sielce		104	061405_2.0012	802	2	3	113
2694	Sielce		104	061405_2.0012	802	2	3	53
2695	Sielce		104	061405_2.0012	802	2	3	33
2696	Sielce		104	061405_2.0012	802	2	3	40
2697	Sielce		105	061405_2.0012	803	2	3	279
2698	Sielce		105	061405_2.0012	803	2	3	80
2699	Sielce		105	061405_2.0012	803	2	3	117
2700	Sielce		107	061405_2.0012	487	2	3	216
2701	Sielce		107	061405_2.0012	487	2	3	37
2702	Sielce		107	061405_2.0012	487	2	3	39
2703	Sielce		107	061405_2.0012	487	2	3	174
2704	Sielce		108	061405_2.0012	805	2	3	73
2705	Sielce		108	061405_2.0012	805	2	3	175



Lp.	Miejscowość	Ulica	Nr domu	Nr obrębu	Nr działki	Typ płyt***	Stan płyt**	Ilość płyt a-c w m <sup>2</sup> *
2706	Sielce		109	061405_2.0012	489	2	3	30
2707	Sielce		110	061405_2.0012	807	2	3	164
2708	Sielce		110	061405_2.0012	807	2	3	111
2709	Sielce		110	061405_2.0012	807	2	3	205
2710	Sielce		111	061405_2.0012	808/1	2	3	144
2711	Sielce		112	061405_2.0012	810	1	3	150
2712	Sielce		112	061405_2.0012	810	2	3	232
2713	Sielce		112	061405_2.0012	810	2	3	267
2714	Sielce		113	061405_2.0012	493/1	2	3	286
2715	Sielce		113	061405_2.0012	493/1	2	3	109
2716	Sielce		113	061405_2.0012	493/1	2	3	138
2717	Sielce		114	061405_2.0012	815/1	2	3	200
2718	Sielce		114	061405_2.0012	815/1	2	3	60
2719	Sielce		114	061405_2.0012	814	2	3	246
2720	Sielce		115	061405_2.0012	496	2	3	298
2721	Sielce		116	061405_2.0012	817	2	3	126
2722	Sielce		116	061405_2.0012	817	2	3	256
2723	Sielce		116	061405_2.0012	817	2	3	81
2724	Sielce		117	061405_2.0012	498	2	3	168
2725	Sielce		117	061405_2.0012	498	2	3	159
2726	Sielce		118	061405_2.0012	501	2	3	78
2727	Sielce		120	061405_2.0012	821	2	3	134
2728	Sielce		124	061405_2.0012	504/1	2	3	123
2729	Sielce		124	061405_2.0012	506	2	3	120
2730	Sielce		124	061405_2.0012	506	2	3	115
2731	Sielce		125	061405_2.0012	827	2	3	192
2732	Sielce		125	061405_2.0012	827	2	3	75
2733	Sielce		125	061405_2.0012	827	2	3	85
2734	Sielce		125	061405_2.0012	827	2	3	281
2735	Sielce		125	061405_2.0012	827	2	3	226
2736	Sielce		125	061405_2.0012	828	2	3	45
2737	Sielce		126	061405_2.0012	508	2	3	291
2738	Sielce		126	061405_2.0012	507	2	3	53
2739	Sielce		126	061405_2.0012	507	2	3	156
2740	Sielce		126	061405_2.0012	508	2	3	143
2741	Sielce		126	061405_2.0012	508	2	3	112
2742	Sielce		126	061405_2.0012	508	2	3	61
2743	Sielce		127	061405_2.0012	509	2	3	361
2744	Sielce		127	061405_2.0012	509	2	3	232
2745	Sielce		128	061405_2.0012	510	2	3	228
2746	Sielce		128	061405_2.0012	510	2	3	125
2747	Sielce		128	061405_2.0012	510	2	3	115
2748	Sielce		129	061405_2.0012	830	2	3	60
2749	Sielce		129	061405_2.0012	831/1	2	3	78
2750	Sielce		129	061405_2.0012	831/1	2	3	45
2751	Sielce		129	061405_2.0012	831/1	1	3	43



Lp.	Miejscowość	Ulica	Nr domu	Nr obrębu	Nr działki	Typ płyt***	Stan płyt**	Ilość płyt a-c w m <sup>2</sup> *
2752	Sielce		130	061405_2.0012	515	2	3	118
2753	Sielce		130	061405_2.0012	515	2	3	99
2754	Sielce		133	061405_2.0012	518	2	3	71
2755	Sielce		133	061405_2.0012	518	2	3	51
2756	Sielce		134	061405_2.0012	519	2	3	215
2757	Sielce		134	061405_2.0012	519	2	3	66
2758	Sielce		134	061405_2.0012	519	2	3	51
2759	Sielce		138	061405_2.0012	843	2	3	250
2760	Sielce		138	061405_2.0012	843	2	3	83
2761	Sielce		139	061405_2.0012	845/1	2	3	96
2762	Sielce		140	061405_2.0012	846/1	2	3	262
2763	Sielce		140	061405_2.0012	846/1	2	3	51
2764	Sielce		140	061405_2.0012	846/1	2	3	74
2765	Sielce		140	061405_2.0012	846/1	2	3	101
2766	Sielce		142	061405_2.0012	848/1	2	3	300
2767	Sielce		143	061405_2.0012	850	2	3	74
2768	Sielce		143	061405_2.0012	850	2	3	144
2769	Sielce		144	061405_2.0012	852	2	3	80
2770	Sielce		144	061405_2.0012	852	2	3	373
2771	Sielce		144	061405_2.0012	852	2	3	255
2772	Sielce		144	061405_2.0012	852	2	3	103
2773	Sielce		145	061405_2.0012	855	2	3	143
2774	Sielce		145	061405_2.0012	855	2	3	136
2775	Sielce		145	061405_2.0012	855	2	3	71
2776	Sielce		145	061405_2.0012	855	2	3	141
2777	Sielce		145	061405_2.0012	855	2	3	157
2778	Sielce		146	061405_2.0012	856	2	3	66
2779	Sielce		146	061405_2.0012	856	2	3	43
2780	Sielce		146	061405_2.0012	856	2	3	325
2781	Sielce		147	061405_2.0012	537	2	3	156
2782	Sielce		147	061405_2.0012	537	2	3	293
2783	Sielce		147	061405_2.0012	537	2	3	35
2784	Sielce		149	061405_2.0012	56	2	3	127
2785	Sielce		149	061405_2.0012	56	2	3	30
2786	Sielce		149	061405_2.0012	56	2	3	65
2787	Sielce		149	061405_2.0012	56	2	3	74
2788	Sielce		149	061405_2.0012	58/1	2	3	16
2789	Sielce		149	061405_2.0012	60/1	2	3	129
2790	Sielce		149	061405_2.0012	56	2	3	34
2791	Sielce		149	061405_2.0012	56	2	3	30
2792	Sielce		149	061405_2.0012	56	2	3	88
2793	Sielce		151	061405_2.0012	53	2	3	150
2794	Sielce		151	061405_2.0012	53	2	3	64
2795	Sielce		154	061405_2.0012	51	2	3	223
2796	Sielce		154	061405_2.0012	51	2	3	66
2797	Sielce		154	061405_2.0012	51	2	3	161



Lp.	Miejscowość	Ulica	Nr domu	Nr obrębu	Nr działki	Typ płyt***	Stan płyt**	Ilość płyt a-c w m <sup>2</sup> *
2798	Sielce		156	061405_2.0012	48/1	2	3	359
2799	Sielce		156	061405_2.0012	48/1	2	3	97
2800	Sielce		157	061405_2.0012	47	2	3	102
2801	Sielce		158	061405_2.0012	44/2	2	3	400
2802	Sielce		158	061405_2.0012	44/2	2	3	90
2803	Sielce		158	061405_2.0012	44/2	2	3	31
2804	Sielce		158	061405_2.0012	44/2	2	3	216
2805	Sielce		160	061405_2.0012	43	2	3	257
2806	Sielce		160	061405_2.0012	43	2	3	44
2807	Sielce		160	061405_2.0012	43	2	3	212
2808	Sielce		160	061405_2.0012	43	2	3	156
2809	Sielce		160	061405_2.0012	43	2	3	115
2810	Sielce		102a	061405_2.0012	480/1	2	3	509
2811	Sielce		102a	061405_2.0012	480/1	2	3	404
2812	Sielce		102a	061405_2.0012	480/1	2	3	63
2813	Sielce		102a	061405_2.0012	480/1	2	3	116
2814	Sielce		102a	061405_2.0012	482	2	3	215
2815	Sielce		103a	061405_2.0012	483	2	3	59
2816	Sielce		103a	061405_2.0012	483	2	3	15
2817	Sielce		111a	061405_2.0012	490	2	3	315
2818	Sielce		111a	061405_2.0012	490	2	3	96
2819	Sielce		117a	061405_2.0012	818	2	3	141
2820	Sielce		129a	061405_2.0012	512/1	2	3	225
2821	Sielce		129a	061405_2.0012	512/1	2	3	112
2822	Sielce		129a	061405_2.0012	514	2	3	117
2823	Sielce		129a	061405_2.0012	514	2	3	48
2824	Sielce		136a	061405_2.0012	839	2	3	80
2825	Sielce		136a	061405_2.0012	839	2	3	93
2826	Sielce		13a	061405_2.0012	550	2	3	154
2827	Sielce		13a	061405_2.0012	550	2	3	281
2828	Sielce		13a	061405_2.0012	550	2	3	208
2829	Sielce		144a	061405_2.0012	853	2	3	160
2830	Sielce		144a	061405_2.0012	854	2	3	41
2831	Sielce		155a	061405_2.0012	50	2	3	337
2832	Sielce		155a	061405_2.0012	50	2	3	49
2833	Sielce		155a	061405_2.0012	50	2	3	76
2834	Sielce		16a	061405_2.0012	552/2	2	3	209
2835	Sielce		16a	061405_2.0012	554	2	3	211
2836	Sielce		16a	061405_2.0012	555	2	3	29
2837	Sielce		20a	061405_2.0012	282	1	3	82
2838	Sielce		20a	061405_2.0012	282	2	3	274
2839	Sielce		20a	061405_2.0012	282	2	3	51
2840	Sielce		20a	061405_2.0012	282	2	3	60
2841	Sielce		21a	061405_2.0012	563/1	2	3	167
2842	Sielce		21a	061405_2.0012	563/1	2	3	11
2843	Sielce		21a	061405_2.0012	563/1	2	3	32



Lp.	Miejscowość	Ulica	Nr domu	Nr obrębu	Nr działki	Typ płyt***	Stan płyt**	Ilość płyt a-c w m <sup>2</sup> *
2844	Sielce		21a	061405_2.0012	563/1	2	3	397
2845	Sielce		34a	061405_2.0012	297	2	3	178
2846	Sielce		44a	061405_2.0012	674/1	2	3	122
2847	Sielce		44a	061405_2.0012	674/1	2	3	178
2848	Sielce		44a	061405_2.0012	674/1	2	3	80
2849	Sielce		44a	061405_2.0012	674/1	2	3	341
2850	Sielce		44a	061405_2.0012	674/1	2	3	58
2851	Sielce		44a	061405_2.0012	674/1	1	3	231
2852	Sielce		44a	061405_2.0012	674/1	1	3	339
2853	Sielce		48a	061405_2.0012	679/2	2	3	170
2854	Sielce		54a	061405_2.0012	317	2	3	138
2855	Sielce		54a	061405_2.0012	317	2	3	113
2856	Sielce		54a	061405_2.0012	317	2	3	29
2857	Sielce		54a	061405_2.0012	317	2	3	140
2858	Sielce		58a	061405_2.0012	689	1	3	139
2859	Sielce		58a	061405_2.0012	689	2	3	103
2860	Sielce		58a	061405_2.0012	688	2	3	30
2861	Sielce		58a	061405_2.0012	689	2	3	64
2862	Sielce		58a	061405_2.0012	689	2	3	63
2863	Sielce		62b	061405_2.0012	346	2	3	338
2864	Sielce		62b	061405_2.0012	346	2	3	284
2865	Sielce		66a	061405_2.0012	709	2	3	106
2866	Sielce		66a	061405_2.0012	709	2	3	132
2867	Sielce		66a	061405_2.0012	709	2	3	36
2868	Sielce		66a	061405_2.0012	709	2	3	156
2869	Sielce		66a	061405_2.0012	709	2	3	23
2870	Sielce		66a	061405_2.0012	709	2	3	53
2871	Sielce		72a	061405_2.0012	356	2	3	249
2872	Sielce		72a	061405_2.0012	357	2	3	42
2873	Sielce		72a	061405_2.0012	357	2	3	64
2874	Sielce		76a	061405_2.0012	363	2	3	304
2875	Sielce		76a	061405_2.0012	363	2	3	129
2876	Sielce		76a	061405_2.0012	94	2	3	86
2877	Sielce		76a	061405_2.0012	94	2	3	56
2878	Sielce		77a	061405_2.0012	720/4	2	3	143
2879	Sielce		77a	061405_2.0012	720/4	2	3	192
2880	Sielce		78a	061405_2.0012	376/1	2	3	209
2881	Sielce		88a	061405_2.0012	1079/1	2	3	375
2882	Sielce		90a	061405_2.0012	1075/2	2	3	99
2883	Sielce		90a	061405_2.0012	1075/2	2	3	64
2884	Sielce		90a	061405_2.0012	1075/2	2	3	52
2885	Sielce		96a	061405_2.0012	787/2	2	3	86
2886	Sielce		96a	061405_2.0012	787/2	2	3	19
2887	Sielce		BN	061405_2.0012	539	2	3	61
2888	Sielce		BN	061405_2.0012	560/1	2	3	48
2889	Sielce		BN	061405_2.0012	560/1	2	3	65



Lp.	Miejscowość	Ulica	Nr domu	Nr obrębu	Nr działki	Typ płyt***	Stan płyt**	Ilość płyt a-c w m <sup>2</sup> *
2890	Sielce		BN	061405_2.0012	285	2	3	161
2891	Sielce		BN	061405_2.0012	285	2	3	102
2892	Sielce		BN	061405_2.0012	568	2	3	163
2893	Sielce		BN	061405_2.0012	523/1	2	3	52
2894	Sielce		BN	061405_2.0012	523/1	2	3	137
2895	Sielce		BN	061405_2.0012	857	2	3	89
2896	Skowieszyn	Puławska	1	061405_2.0011	178	2	3	175
2897	Skowieszyn	Puławska	1	061405_2.0011	178	2	3	119
2898	Skowieszyn	Puławska	3	061405_2.0011	177	2	3	177
2899	Skowieszyn	Puławska	5	061405_2.0011	176	1	3	243
2900	Skowieszyn	Puławska	5	061405_2.0011	176	2	3	87
2901	Skowieszyn	Puławska	16	061405_2.0011	236	2	3	68
2902	Skowieszyn	Puławska	16	061405_2.0011	236	2	3	132
2903	Skowieszyn	Puławska	16	061405_2.0011	236	2	3	160
2904	Skowieszyn	Puławska	16	061405_2.0011	236	2	3	68
2905	Skowieszyn	Puławska	19	061405_2.0011	168	2	3	194
2906	Skowieszyn	Puławska	19	061405_2.0011	168	1	3	46
2907	Skowieszyn	Puławska	19	061405_2.0011	168	2	3	53
2908	Skowieszyn	Puławska	19	061405_2.0011	168	2	3	140
2909	Skowieszyn	Puławska	81	061405_2.0011	120	2	3	162
2910	Skowieszyn	Puławska	81	061405_2.0011	120	2	3	106
2911	Skowieszyn		1	061405_2.0011	347	2	3	199
2912	Skowieszyn		1	061405_2.0011	347	2	3	11
2913	Skowieszyn		1	061405_2.0011	347	2	3	231
2914	Skowieszyn		1	061405_2.0011	347	2	3	58
2915	Skowieszyn		2	061405_2.0011	346/2	2	3	144
2916	Skowieszyn		2	061405_2.0011	346/1	2	3	345
2917	Skowieszyn		2	061405_2.0011	346/1	2	3	90
2918	Skowieszyn		2	061405_2.0011	346/1	2	3	45
2919	Skowieszyn		2	061405_2.0011	346/1	2	3	70
2920	Skowieszyn		3	061405_2.0011	496	2	3	69
2921	Skowieszyn		4	061405_2.0011	343	2	3	214
2922	Skowieszyn		4	061405_2.0011	343	2	3	59
2923	Skowieszyn		4	061405_2.0011	343	2	3	93
2924	Skowieszyn		5	061405_2.0011	342/1	2	3	222
2925	Skowieszyn		6	061405_2.0011	340	2	3	229
2926	Skowieszyn		6	061405_2.0011	340	2	3	170
2927	Skowieszyn		6	061405_2.0011	340	2	3	73
2928	Skowieszyn		7	061405_2.0011	339	2	3	376
2929	Skowieszyn		7	061405_2.0011	339	2	3	119
2930	Skowieszyn		8	061405_2.0011	338	2	3	146
2931	Skowieszyn		9	061405_2.0011	335	2	3	146
2932	Skowieszyn		9	061405_2.0011	335	2	3	69
2933	Skowieszyn		9	061405_2.0011	335	2	3	67
2934	Skowieszyn		10	061405_2.0011	334	2	3	137
2935	Skowieszyn		10	061405_2.0011	334	2	3	132



Lp.	Miejscowość	Ulica	Nr domu	Nr obrębu	Nr działki	Typ płyt***	Stan płyt**	Ilość płyt a-c w m <sup>2</sup> *
2936	Skowieszyn		10	061405_2.0011	334	2	3	65
2937	Skowieszyn		10	061405_2.0011	334	2	3	257
2938	Skowieszyn		12	061405_2.0011	481	2	3	78
2939	Skowieszyn		12	061405_2.0011	481	2	3	78
2940	Skowieszyn		13	061405_2.0011	329	2	3	154
2941	Skowieszyn		13	061405_2.0011	329	2	3	173
2942	Skowieszyn		13	061405_2.0011	329	2	3	205
2943	Skowieszyn		14	061405_2.0011	327	2	3	317
2944	Skowieszyn		14	061405_2.0011	328	2	3	27
2945	Skowieszyn		15	061405_2.0011	478	2	3	283
2946	Skowieszyn		15	061405_2.0011	478	2	3	156
2947	Skowieszyn		15	061405_2.0011	478	1	3	173
2948	Skowieszyn		16	061405_2.0011	326	2	3	221
2949	Skowieszyn		16	061405_2.0011	326	2	3	88
2950	Skowieszyn		16	061405_2.0011	326	2	3	110
2951	Skowieszyn		16	061405_2.0011	326	2	3	61
2952	Skowieszyn		18	061405_2.0011	476	1	3	165
2953	Skowieszyn		18	061405_2.0011	476	2	3	114
2954	Skowieszyn		18	061405_2.0011	476	2	3	274
2955	Skowieszyn		19	061405_2.0011	324/1	2	3	84
2956	Skowieszyn		19	061405_2.0011	324/1	2	3	84
2957	Skowieszyn		19	061405_2.0011	324/1	2	3	136
2958	Skowieszyn		21	061405_2.0011	470	2	3	382
2959	Skowieszyn		21	061405_2.0011	470	2	3	128
2960	Skowieszyn		21	061405_2.0011	472	2	3	51
2961	Skowieszyn		21	061405_2.0011	472	2	3	86
2962	Skowieszyn		21	061405_2.0011	472	2	3	86
2963	Skowieszyn		22	061405_2.0011	321	2	3	88
2964	Skowieszyn		22	061405_2.0011	322	2	3	87
2965	Skowieszyn		22	061405_2.0011	322	2	3	78
2966	Skowieszyn		22	061405_2.0011	323	2	3	167
2967	Skowieszyn		23	061405_2.0011	318	2	3	215
2968	Skowieszyn		23	061405_2.0011	318	2	3	126
2969	Skowieszyn		24	061405_2.0011	468/1	2	3	191
2970	Skowieszyn		25	061405_2.0011	467	2	3	25
2971	Skowieszyn		25	061405_2.0011	467	1	3	137
2972	Skowieszyn		26	061405_2.0011	315	2	3	133
2973	Skowieszyn		26	061405_2.0011	314	2	3	82
2974	Skowieszyn		27	061405_2.0011	313	2	3	127
2975	Skowieszyn		27	061405_2.0011	313	2	3	187
2976	Skowieszyn		27	061405_2.0011	313	2	3	116
2977	Skowieszyn		27	061405_2.0011	313	2	3	34
2978	Skowieszyn		28	061405_2.0011	464	2	3	36
2979	Skowieszyn		30	061405_2.0011	461	2	3	78
2980	Skowieszyn		30	061405_2.0011	461	2	3	157
2981	Skowieszyn		31	061405_2.0011	308	2	3	255





Lp.	Miejscowość	Ulica	Nr domu	Nr obrębu	Nr działki	Typ płyt***	Stan płyt**	Ilość płyt a-c w m <sup>2</sup> *
2982	Skowieszyn		31	061405_2.0011	308	2	3	118
2983	Skowieszyn		32	061405_2.0011	307	2	3	127
2984	Skowieszyn		33	061405_2.0011	306	2	3	44
2985	Skowieszyn		33	061405_2.0011	306	2	3	86
2986	Skowieszyn		34	061405_2.0011	305/2	2	3	205
2987	Skowieszyn		34	061405_2.0011	305/2	2	3	477
2988	Skowieszyn		34	061405_2.0011	305/2	2	3	46
2989	Skowieszyn		34	061405_2.0011	305/2	2	3	61
2990	Skowieszyn		34	061405_2.0011	305/2	2	3	71
2991	Skowieszyn		34	061405_2.0011	305/2	1	3	105
2992	Skowieszyn		35	061405_2.0011	304	2	3	79
2993	Skowieszyn		35	061405_2.0011	304	2	3	264
2994	Skowieszyn		36	061405_2.0011	303	1	3	195
2995	Skowieszyn		36	061405_2.0011	303	1	3	393
2996	Skowieszyn		36	061405_2.0011	303	2	3	198
2997	Skowieszyn		36	061405_2.0011	303	2	3	87
2998	Skowieszyn		37	061405_2.0011	387	2	3	356
2999	Skowieszyn		37	061405_2.0011	388	2	3	90
3000	Skowieszyn		37	061405_2.0011	388	2	3	95
3001	Skowieszyn		38	061405_2.0011	353	1	3	168
3002	Skowieszyn		38	061405_2.0011	353	2	3	243
3003	Skowieszyn		40	061405_2.0011	352	2	3	107
3004	Skowieszyn		40	061405_2.0011	352	2	3	191
3005	Skowieszyn		40	061405_2.0011	352	2	3	71
3006	Skowieszyn		41	061405_2.0011	351	2	3	75
3007	Skowieszyn		41	061405_2.0011	351	2	3	62
3008	Skowieszyn		43	061405_2.0011	380/2	2	3	269
3009	Skowieszyn		43	061405_2.0011	380/1	2	3	163
3010	Skowieszyn		44	061405_2.0011	376	2	3	221
3011	Skowieszyn		44	061405_2.0011	376	2	3	54
3012	Skowieszyn		44	061405_2.0011	376	2	3	7
3013	Skowieszyn		51	061405_2.0011	171	2	3	110
3014	Skowieszyn		51	061405_2.0011	171	2	3	238
3015	Skowieszyn		51	061405_2.0011	171	2	3	29
3016	Skowieszyn		51	061405_2.0011	171	2	3	131
3017	Skowieszyn		52	061405_2.0011	172	2	3	58
3018	Skowieszyn		52	061405_2.0011	172	2	3	259
3019	Skowieszyn		52	061405_2.0011	172	2	3	168
3020	Skowieszyn		52	061405_2.0011	172	2	3	20
3021	Skowieszyn		54	061405_2.0011	170	2	3	164
3022	Skowieszyn		54	061405_2.0011	170	2	3	123
3023	Skowieszyn		54	061405_2.0011	170	2	3	45
3024	Skowieszyn		55	061405_2.0011	169	2	3	202
3025	Skowieszyn		55	061405_2.0011	169	2	3	167
3026	Skowieszyn		55	061405_2.0011	169	2	3	39
3027	Skowieszyn		55	061405_2.0011	169	2	3	208



Lp.	Miejscowość	Ulica	Nr domu	Nr obrębu	Nr działki	Typ płyt***	Stan płyt**	Ilość płyt a-c w m <sup>2</sup> *
3028	Skowieszyn		57	061405_2.0011	167	2	3	317
3029	Skowieszyn		57	061405_2.0011	167	2	3	18
3030	Skowieszyn		58	061405_2.0011	166/1	2	3	122
3031	Skowieszyn		58	061405_2.0011	166/1	2	3	20
3032	Skowieszyn		58	061405_2.0011	166/1	2	3	129
3033	Skowieszyn		58	061405_2.0011	166/1	2	3	208
3034	Skowieszyn		59	061405_2.0011	360	1	3	153
3035	Skowieszyn		59	061405_2.0011	360	2	3	68
3036	Skowieszyn		60	061405_2.0011	786	1	3	133
3037	Skowieszyn		60	061405_2.0011	786	2	3	109
3038	Skowieszyn		60	061405_2.0011	786	2	3	173
3039	Skowieszyn		62	061405_2.0011	785	2	3	96
3040	Skowieszyn		65	061405_2.0011	158	2	3	156
3041	Skowieszyn		65	061405_2.0011	158	2	3	33
3042	Skowieszyn		65	061405_2.0011	158	2	3	75
3043	Skowieszyn		65	061405_2.0011	159	2	3	61
3044	Skowieszyn		66	061405_2.0011	157	2	3	209
3045	Skowieszyn		66	061405_2.0011	157	2	3	51
3046	Skowieszyn		66	061405_2.0011	157	2	3	92
3047	Skowieszyn		67	061405_2.0011	156/2	2	3	84
3048	Skowieszyn		68	061405_2.0011	155	2	3	173
3049	Skowieszyn		68	061405_2.0011	155	2	3	115
3050	Skowieszyn		68	061405_2.0011	155	2	3	320
3051	Skowieszyn		70	061405_2.0011	153	2	3	300
3052	Skowieszyn		71	061405_2.0011	151	2	3	100
3053	Skowieszyn		71	061405_2.0011	151	2	3	136
3054	Skowieszyn		72	061405_2.0011	150	2	3	229
3055	Skowieszyn		72	061405_2.0011	150	2	3	25
3056	Skowieszyn		72	061405_2.0011	150	2	3	277
3057	Skowieszyn		74	061405_2.0011	585	2	3	102
3058	Skowieszyn		74	061405_2.0011	585	2	3	154
3059	Skowieszyn		74	061405_2.0011	585	2	3	45
3060	Skowieszyn		75	061405_2.0011	148	2	3	76
3061	Skowieszyn		77	061405_2.0011	738	2	3	89
3062	Skowieszyn		78	061405_2.0011	2462	2	3	112
3063	Skowieszyn		79	061405_2.0011	147	1	3	144
3064	Skowieszyn		80	061405_2.0011	582	2	3	146
3065	Skowieszyn		80	061405_2.0011	582	2	3	102
3066	Skowieszyn		81	061405_2.0011	581	2	3	184
3067	Skowieszyn		81	061405_2.0011	581	2	3	162
3068	Skowieszyn		84	061405_2.0011	142	2	3	156
3069	Skowieszyn		85	061405_2.0011	140	2	3	115
3070	Skowieszyn		85	061405_2.0011	140	2	3	122
3071	Skowieszyn		86	061405_2.0011	2490	2	3	64
3072	Skowieszyn		87	061405_2.0011	138	2	3	115
3073	Skowieszyn		88	061405_2.0011	135	2	3	190



Lp.	Miejscowość	Ulica	Nr domu	Nr obrębu	Nr działki	Typ płyt***	Stan płyt**	Ilość płyt a-c w m <sup>2</sup> *
3074	Skowieszyn		88	061405_2.0011	135	2	3	177
3075	Skowieszyn		89	061405_2.0011	568	2	3	215
3076	Skowieszyn		89	061405_2.0011	568	2	3	225
3077	Skowieszyn		90	061405_2.0011	133	2	3	178
3078	Skowieszyn		90	061405_2.0011	133	2	3	91
3079	Skowieszyn		90	061405_2.0011	133	2	3	113
3080	Skowieszyn		92	061405_2.0011	131/1	2	3	197
3081	Skowieszyn		92	061405_2.0011	131/1	2	3	80
3082	Skowieszyn		94	061405_2.0011	126	2	3	187
3083	Skowieszyn		94	061405_2.0011	126	2	3	67
3084	Skowieszyn		95	061405_2.0011	125	2	3	181
3085	Skowieszyn		95	061405_2.0011	125	2	3	37
3086	Skowieszyn		95	061405_2.0011	125	2	3	105
3087	Skowieszyn		95	061405_2.0011	125	2	3	65
3088	Skowieszyn		96	061405_2.0011	124	2	3	208
3089	Skowieszyn		96	061405_2.0011	124	2	3	73
3090	Skowieszyn		96	061405_2.0011	124	2	3	105
3091	Skowieszyn		97	061405_2.0011	560	2	3	98
3092	Skowieszyn		97	061405_2.0011	560	2	3	89
3093	Skowieszyn		98	061405_2.0011	123	2	3	63
3094	Skowieszyn		98	061405_2.0011	123	2	3	157
3095	Skowieszyn		99	061405_2.0011	558	2	3	151
3096	Skowieszyn		99	061405_2.0011	558	2	3	94
3097	Skowieszyn		100	061405_2.0011	122	2	3	53
3098	Skowieszyn		102	061405_2.0011	117	2	3	440
3099	Skowieszyn		102	061405_2.0011	117	2	3	327
3100	Skowieszyn		102	061405_2.0011	118	2	3	165
3101	Skowieszyn		102	061405_2.0011	118	2	3	82
3102	Skowieszyn		103	061405_2.0011	116	2	3	110
3103	Skowieszyn		103	061405_2.0011	116	2	3	118
3104	Skowieszyn		103	061405_2.0011	116	2	3	109
3105	Skowieszyn		103	061405_2.0011	116	2	3	200
3106	Skowieszyn		104	061405_2.0011	553	2	3	122
3107	Skowieszyn		104	061405_2.0011	553	2	3	67
3108	Skowieszyn		104	061405_2.0011	553	2	3	28
3109	Skowieszyn		105	061405_2.0011	115	2	3	205
3110	Skowieszyn		105	061405_2.0011	115	2	3	62
3111	Skowieszyn		106	061405_2.0011	552	2	3	100
3112	Skowieszyn		106	061405_2.0011	552	2	3	140
3113	Skowieszyn		106	061405_2.0011	552	2	3	32
3114	Skowieszyn		107	061405_2.0011	114	2	3	87
3115	Skowieszyn		108	061405_2.0011	109/2	2	3	165
3116	Skowieszyn		108	061405_2.0011	109/2	2	3	40
3117	Skowieszyn		108	061405_2.0011	109/2	2	3	53
3118	Skowieszyn		109	061405_2.0011	551	2	3	229
3119	Skowieszyn		109	061405_2.0011	551	2	3	135



Lp.	Miejscowość	Ulica	Nr domu	Nr obrębu	Nr działki	Typ płyt***	Stan płyt**	Ilość płyt a-c w m <sup>2</sup> *
3120	Skowieszyn		110	061405_2.0011	108/2	2	3	143
3121	Skowieszyn		110	061405_2.0011	107/2	2	3	33
3122	Skowieszyn		110	061405_2.0011	108/2	2	3	134
3123	Skowieszyn		111	061405_2.0011	106	2	3	198
3124	Skowieszyn		111	061405_2.0011	105	2	3	136
3125	Skowieszyn		111	061405_2.0011	106	2	3	124
3126	Skowieszyn		112	061405_2.0011	544	2	3	96
3127	Skowieszyn		112	061405_2.0011	544	2	3	55
3128	Skowieszyn		113	061405_2.0011	101	2	3	82
3129	Skowieszyn		116	061405_2.0011	99/1	2	3	61
3130	Skowieszyn		117	061405_2.0011	98	2	3	190
3131	Skowieszyn		117	061405_2.0011	98	2	3	267
3132	Skowieszyn		117	061405_2.0011	98	2	3	146
3133	Skowieszyn		120	061405_2.0011	95	2	3	180
3134	Skowieszyn		120	061405_2.0011	96	2	3	191
3135	Skowieszyn		120	061405_2.0011	96	2	3	162
3136	Skowieszyn		120	061405_2.0011	95	2	3	82
3137	Skowieszyn		120	061405_2.0011	95	2	3	71
3138	Skowieszyn		120	061405_2.0011	97/1	2	3	77
3139	Skowieszyn		121	061405_2.0011	94	2	3	137
3140	Skowieszyn		122	061405_2.0011	534	2	3	107
3141	Skowieszyn		122	061405_2.0011	534	2	3	105
3142	Skowieszyn		122	061405_2.0011	534	2	3	84
3143	Skowieszyn		123	061405_2.0011	92	2	3	47
3144	Skowieszyn		125	061405_2.0011	62/2	2	3	89
3145	Skowieszyn		125	061405_2.0011	91/2	2	3	53
3146	Skowieszyn		125	061405_2.0011	62/1	2	3	137
3147	Skowieszyn		125	061405_2.0011	91/1	2	3	188
3148	Skowieszyn		126	061405_2.0011	61	2	3	92
3149	Skowieszyn		130	061405_2.0011	57/1	1	3	105
3150	Skowieszyn		132	061405_2.0011	53/1	2	3	204
3151	Skowieszyn		132	061405_2.0011	53/1	2	3	72
3152	Skowieszyn		132	061405_2.0011	53/1	2	3	81
3153	Skowieszyn		132	061405_2.0011	53/1	2	3	44
3154	Skowieszyn		133	061405_2.0011	51	2	3	158
3155	Skowieszyn		133	061405_2.0011	51	1	3	89
3156	Skowieszyn		134	061405_2.0011	2460	1	3	156
3157	Skowieszyn		134	061405_2.0011	2460	2	3	49
3158	Skowieszyn		135	061405_2.0011	49	2	3	102
3159	Skowieszyn		135	061405_2.0011	49	2	3	161
3160	Skowieszyn		135	061405_2.0011	49	2	3	102
3161	Skowieszyn		136	061405_2.0011	48	2	3	73
3162	Skowieszyn		137	061405_2.0011	512	2	3	182
3163	Skowieszyn		137	061405_2.0011	512	2	3	70
3164	Skowieszyn		137	061405_2.0011	512	2	3	55
3165	Skowieszyn		137	061405_2.0011	512	2	3	365



Lp.	Miejscowość	Ulica	Nr domu	Nr obrębu	Nr działki	Typ płyt***	Stan płyt**	Ilość płyt a-c w m <sup>2</sup> *
3166	Skowieszyn		137	061405_2.0011	512	2	3	17
3167	Skowieszyn		138	061405_2.0011	45	2	3	273
3168	Skowieszyn		138	061405_2.0011	45	2	3	93
3169	Skowieszyn		139	061405_2.0011	44	2	3	92
3170	Skowieszyn		142	061405_2.0011	42	2	3	101
3171	Skowieszyn		142	061405_2.0011	42	2	3	104
3172	Skowieszyn		142	061405_2.0011	42	2	3	171
3173	Skowieszyn		142	061405_2.0011	43/1	2	3	217
3174	Skowieszyn		143	061405_2.0011	36	2	3	311
3175	Skowieszyn		143	061405_2.0011	36	2	3	139
3176	Skowieszyn		144	061405_2.0011	35	2	3	181
3177	Skowieszyn		144	061405_2.0011	35	1	3	153
3178	Skowieszyn		145	061405_2.0011	33/1	2	3	127
3179	Skowieszyn		145	061405_2.0011	33/1	2	3	223
3180	Skowieszyn		145	061405_2.0011	33/1	2	3	111
3181	Skowieszyn		148	061405_2.0011	28/1	2	3	185
3182	Skowieszyn		148	061405_2.0011	28/1	2	3	105
3183	Skowieszyn		148	061405_2.0011	28/1	2	3	153
3184	Skowieszyn		149	061405_2.0011	28/2	2	3	192
3185	Skowieszyn		149	061405_2.0011	28/2	2	3	73
3186	Skowieszyn		150	061405_2.0011	25/1	2	3	164
3187	Skowieszyn		150	061405_2.0011	25/1	2	3	54
3188	Skowieszyn		150	061405_2.0011	25/1	2	3	115
3189	Skowieszyn		151	061405_2.0011	24/1	2	3	396
3190	Skowieszyn		151	061405_2.0011	24/1	2	3	22
3191	Skowieszyn		152	061405_2.0011	84	2	3	210
3192	Skowieszyn		152	061405_2.0011	84	2	3	270
3193	Skowieszyn		152	061405_2.0011	84	2	3	77
3194	Skowieszyn		152	061405_2.0011	84	2	3	273
3195	Skowieszyn		152	061405_2.0011	84	2	3	102
3196	Skowieszyn		153	061405_2.0011	83	2	3	74
3197	Skowieszyn		153	061405_2.0011	83	2	3	141
3198	Skowieszyn		154	061405_2.0011	22	2	3	51
3199	Skowieszyn		154	061405_2.0011	22	2	3	154
3200	Skowieszyn		154	061405_2.0011	22	2	3	93
3201	Skowieszyn		155	061405_2.0011	20/1	2	3	242
3202	Skowieszyn		155	061405_2.0011	20/1	2	3	98
3203	Skowieszyn		155	061405_2.0011	21/1	2	3	56
3204	Skowieszyn		156	061405_2.0011	19/2	2	3	179
3205	Skowieszyn		156	061405_2.0011	19/2	2	3	342
3206	Skowieszyn		156	061405_2.0011	19/2	2	3	187
3207	Skowieszyn		157	061405_2.0011	15	2	3	178
3208	Skowieszyn		157	061405_2.0011	15	2	3	138
3209	Skowieszyn		158	061405_2.0011	14/2	2	3	209
3210	Skowieszyn		158	061405_2.0011	14/1	1	3	140
3211	Skowieszyn		158	061405_2.0011	14/1	2	3	107



Lp.	Miejscowość	Ulica	Nr domu	Nr obrębu	Nr działki	Typ płyt***	Stan płyt**	Ilość płyt a-c w m <sup>2</sup> *
3212	Skowieszyn		159	061405_2.0011	12/1	2	3	163
3213	Skowieszyn		159	061405_2.0011	13/1	2	3	136
3214	Skowieszyn		159	061405_2.0011	13/1	2	3	136
3215	Skowieszyn		160	061405_2.0011	11	2	3	60
3216	Skowieszyn		162	061405_2.0011	8/2	2	3	191
3217	Skowieszyn		162	061405_2.0011	8/2	1	3	115
3218	Skowieszyn		163	061405_2.0011	69/1	2	3	99
3219	Skowieszyn		164	061405_2.0011	67/1	1	3	136
3220	Skowieszyn		164	061405_2.0011	67/1	2	3	156
3221	Skowieszyn		166	061405_2.0011	5/2	2	3	67
3222	Skowieszyn		166	061405_2.0011	5/2	2	3	151
3223	Skowieszyn		166	061405_2.0011	5/2	2	3	74
3224	Skowieszyn		167	061405_2.0011	4	2	3	154
3225	Skowieszyn		167	061405_2.0011	4	2	3	62
3226	Skowieszyn		167	061405_2.0011	4	2	3	92
3227	Skowieszyn		101a	061405_2.0011	556	2	3	344
3228	Skowieszyn		101a	061405_2.0011	556	2	3	168
3229	Skowieszyn		101b	061405_2.0011	557	2	3	112
3230	Skowieszyn		103a	061405_2.0011	554	2	3	155
3231	Skowieszyn		112a	061405_2.0011	102/3	1	3	150
3232	Skowieszyn		11b	061405_2.0011	2458	1	3	175
3233	Skowieszyn		11b	061405_2.0011	2458	2	3	111
3234	Skowieszyn		131a	061405_2.0011	55	2	3	141
3235	Skowieszyn		131a	061405_2.0011	55	2	3	105
3236	Skowieszyn		131a	061405_2.0011	55	2	3	85
3237	Skowieszyn		136a	061405_2.0011	515	2	3	196
3238	Skowieszyn		13a	061405_2.0011	480	2	3	276
3239	Skowieszyn		13a	061405_2.0011	480	2	3	47
3240	Skowieszyn		13a	061405_2.0011	480	2	3	92
3241	Skowieszyn		141a	061405_2.0011	504/2	2	3	94
3242	Skowieszyn		141a	061405_2.0011	504/2	2	3	168
3243	Skowieszyn		141a	061405_2.0011	504/2	2	3	39
3244	Skowieszyn		141a	061405_2.0011	504/2	2	3	120
3245	Skowieszyn		147a	061405_2.0011	89	2	3	175
3246	Skowieszyn		155a	061405_2.0011	81	2	3	67
3247	Skowieszyn		155a	061405_2.0011	81	2	3	42
3248	Skowieszyn		156a	061405_2.0011	16	2	3	124
3249	Skowieszyn		156a	061405_2.0011	16	2	3	89
3250	Skowieszyn		156b	061405_2.0011	80/4	2	3	293
3251	Skowieszyn		156b	061405_2.0011	80/4	2	3	27
3252	Skowieszyn		156d	061405_2.0011	79	2	3	171
3253	Skowieszyn		159a	061405_2.0011	73	2	3	153
3254	Skowieszyn		160a	061405_2.0011	10	2	3	219
3255	Skowieszyn		160a	061405_2.0011	10	2	3	129
3256	Skowieszyn		160b	061405_2.0011	71	2	3	44
3257	Skowieszyn		19a	061405_2.0011	475	1	3	168



Lp.	Miejscowość	Ulica	Nr domu	Nr obrębu	Nr działki	Typ płyt***	Stan płyt**	Ilość płyt a-c w m <sup>2</sup> *
3258	Skowieszyn		25a	061405_2.0011	316	2	3	180
3259	Skowieszyn		25a	061405_2.0011	317/3	2	3	139
3260	Skowieszyn		30a	061405_2.0011	309	2	3	64
3261	Skowieszyn		30a	061405_2.0011	309	2	3	52
3262	Skowieszyn		37a	061405_2.0011	354/1	2	3	39
3263	Skowieszyn		39a	061405_2.0011	385	2	3	157
3264	Skowieszyn		42a	061405_2.0011	384	2	3	101
3265	Skowieszyn		42a	061405_2.0011	384	2	3	55
3266	Skowieszyn		42a	061405_2.0011	384	2	3	158
3267	Skowieszyn		49a	061405_2.0011	175	2	3	96
3268	Skowieszyn		49a	061405_2.0011	175	2	3	21
3269	Skowieszyn		49a	061405_2.0011	175	2	3	71
3270	Skowieszyn		49a	061405_2.0011	175	2	3	79
3271	Skowieszyn		49a	061405_2.0011	175	2	3	97
3272	Skowieszyn		4a	061405_2.0011	494	2	3	123
3273	Skowieszyn		58a	061405_2.0011	362/1	2	3	181
3274	Skowieszyn		58a	061405_2.0011	362/1	2	3	82
3275	Skowieszyn		58c	061405_2.0011	165/3	1	3	119
3276	Skowieszyn		58c	061405_2.0011	164	2	3	17
3277	Skowieszyn		5a	061405_2.0011	493	2	3	290
3278	Skowieszyn		5a	061405_2.0011	493	2	3	11
3279	Skowieszyn		60a	061405_2.0011	162/2	2	3	90
3280	Skowieszyn		60a	061405_2.0011	161/2	2	3	119
3281	Skowieszyn		60a	061405_2.0011	160/2	2	3	51
3282	Skowieszyn		60a	061405_2.0011	160/2	2	3	133
3283	Skowieszyn		60a	061405_2.0011	160/2	1	3	150
3284	Skowieszyn		62a	061405_2.0011	163	2	3	74
3285	Skowieszyn		67a	061405_2.0011	765	2	3	46
3286	Skowieszyn		67a	061405_2.0011	765	2	3	11
3287	Skowieszyn		67a	061405_2.0011	765	2	3	300
3288	Skowieszyn		72a	061405_2.0011	586	2	3	50
3289	Skowieszyn		73a	061405_2.0011	149	2	3	112
3290	Skowieszyn		7a	061405_2.0011	490/1	2	3	204
3291	Skowieszyn		82a	061405_2.0011	143/5	2	3	143
3292	Skowieszyn		82b	061405_2.0011	143/6	2	3	173
3293	Skowieszyn		82b	061405_2.0011	143/6	2	3	92
3294	Skowieszyn		86a	061405_2.0011	572/2	2	3	450
3295	Skowieszyn		86a	061405_2.0011	572/2	2	3	189
3296	Skowieszyn		8a	061405_2.0011	487	2	3	171
3297	Skowieszyn		8a	061405_2.0011	487	2	3	80
3298	Skowieszyn		8a	061405_2.0011	488	2	3	308
3299	Skowieszyn		9a	061405_2.0011	486	2	3	95
3300	Skowieszyn		9a	061405_2.0011	485	2	3	119
3301	Skowieszyn		9a	061405_2.0011	486	2	3	229
3302	Skowieszyn		BN	061405_2.0011	63	2	3	13
3303	Skowieszyn		BN	061405_2.0011	355/1	2	3	19



Lp.	Miejscowość	Ulica	Nr domu	Nr obrębu	Nr działki	Typ płyt***	Stan płyt**	Ilość płyt a-c w m <sup>2</sup> *
3304	Skowieszyn		BN	061405_2.0011	526	2	3	56
3305	Skowieszyn		BN	061405_2.0011	2459	2	3	88
3306	Skowieszyn		BN	061405_2.0011	2459	2	3	33
3307	Skowieszyn		BN	061405_2.0011	2459	2	3	6
3308	Stara Wieś	Głęboka	23	061405_2.0013	878	2	3	111
3309	Stara Wieś	Głęboka	23	061405_2.0013	878	2	3	86
3310	Stara Wieś	Głęboka	35	061405_2.0013	886	1	3	184
3311	Stara Wieś	Głęboka	63	061405_2.0013	902	2	3	204
3312	Stara Wieś		2	061405_2.0013	792	2	3	111
3313	Stara Wieś		4	061405_2.0013	794/2	2	3	218
3314	Stara Wieś		4	061405_2.0013	794/2	2	3	212
3315	Stara Wieś		4	061405_2.0013	794/2	2	3	43
3316	Stara Wieś		4	061405_2.0013	794/2	2	3	100
3317	Stara Wieś		5	061405_2.0013	795/2	2	3	215
3318	Stara Wieś		5	061405_2.0013	795/2	2	3	40
3319	Stara Wieś		5	061405_2.0013	795/2	2	3	104
3320	Stara Wieś		5	061405_2.0013	795/2	2	3	66
3321	Stara Wieś		7	061405_2.0013	797/2	2	3	21
3322	Stara Wieś		7	061405_2.0013	797/2	2	3	134
3323	Stara Wieś		7	061405_2.0013	797/2	2	3	46
3324	Stara Wieś		7	061405_2.0013	797/2	1	3	175
3325	Stara Wieś		7	061405_2.0013	797/2	2	3	75
3326	Stara Wieś		7	061405_2.0013	797/2	2	3	25
3327	Stara Wieś		8	061405_2.0013	798/4	2	3	66
3328	Stara Wieś		9	061405_2.0013	800/2	2	3	129
3329	Stara Wieś		10	061405_2.0013	801/2	2	3	60
3330	Stara Wieś		12	061405_2.0013	802/2	2	3	79
3331	Stara Wieś		12	061405_2.0013	802/2	2	3	110
3332	Stara Wieś		14	061405_2.0013	804/1	2	3	108
3333	Stara Wieś		14	061405_2.0013	804/1	2	3	190
3334	Stara Wieś		15	061405_2.0013	805/1	2	3	231
3335	Stara Wieś		15	061405_2.0013	805/1	2	3	79
3336	Stara Wieś		15	061405_2.0013	805/1	2	3	116
3337	Stara Wieś		15	061405_2.0013	805/1	2	3	171
3338	Stara Wieś		18	061405_2.0013	808/3	2	3	184
3339	Stara Wieś		18	061405_2.0013	808/4	2	3	100
3340	Stara Wieś		18	061405_2.0013	808/4	2	3	88
3341	Stara Wieś		18	061405_2.0013	808/4	2	3	148
3342	Stara Wieś		19	061405_2.0013	809/2	2	3	182
3343	Stara Wieś		19	061405_2.0013	809/2	2	3	165
3344	Stara Wieś		21	061405_2.0013	811/3	2	3	20
3345	Stara Wieś		22	061405_2.0013	812/4	2	3	182
3346	Stara Wieś		23	061405_2.0013	813/4	2	3	198
3347	Stara Wieś		23	061405_2.0013	814/1	2	3	73
3348	Stara Wieś		23	061405_2.0013	814/1	2	3	21
3349	Stara Wieś		25	061405_2.0013	816/2	2	3	240





Lp.	Miejscowość	Ulica	Nr domu	Nr obrębu	Nr działki	Typ płyt***	Stan płyt**	Ilość płyt a-c w m <sup>2</sup> *
3350	Stara Wieś		26	061405_2.0013	817/6	2	3	63
3351	Stara Wieś		26	061405_2.0013	817/6	1	3	204
3352	Stara Wieś		28	061405_2.0013	820/1	2	3	139
3353	Stara Wieś		29	061405_2.0013	821/4	2	3	181
3354	Stara Wieś		29	061405_2.0013	821/4	2	3	221
3355	Stara Wieś		29	061405_2.0013	821/4	2	3	52
3356	Stara Wieś		29	061405_2.0013	821/4	2	3	92
3357	Stara Wieś		30	061405_2.0013	822/2	2	3	185
3358	Stara Wieś		30	061405_2.0013	822/2	2	3	190
3359	Stara Wieś		31	061405_2.0013	823/3	1	3	187
3360	Stara Wieś		31	061405_2.0013	824/3	2	3	154
3361	Stara Wieś		31	061405_2.0013	823/3	2	3	130
3362	Stara Wieś		31	061405_2.0013	824/3	2	3	20
3363	Stara Wieś		31	061405_2.0013	823/3	2	3	277
3364	Stara Wieś		32	061405_2.0013	825/2	2	3	156
3365	Stara Wieś		32	061405_2.0013	825/2	2	3	185
3366	Stara Wieś		32	061405_2.0013	825/2	2	3	101
3367	Stara Wieś		33	061405_2.0013	826/3	2	3	137
3368	Stara Wieś		33	061405_2.0013	826/3	2	3	226
3369	Stara Wieś		35	061405_2.0013	828/6	2	3	215
3370	Stara Wieś		35	061405_2.0013	828/6	2	3	77
3371	Stara Wieś		35	061405_2.0013	828/6	2	3	110
3372	Stara Wieś		36	061405_2.0013	829/3	2	3	30
3373	Stara Wieś		39	061405_2.0013	832/4	2	3	215
3374	Stara Wieś		39	061405_2.0013	832/4	2	3	96
3375	Stara Wieś		40	061405_2.0013	834/2	2	3	266
3376	Stara Wieś		41	061405_2.0013	835/1	2	3	231
3377	Stara Wieś		41	061405_2.0013	835/1	2	3	90
3378	Stara Wieś		45	061405_2.0013	839/2	2	3	208
3379	Stara Wieś		45	061405_2.0013	839/2	2	3	49
3380	Stara Wieś		45	061405_2.0013	839/2	2	3	81
3381	Stara Wieś		45	061405_2.0013	839/2	2	3	57
3382	Stara Wieś		47	061405_2.0013	841/3	2	3	238
3383	Stara Wieś		47	061405_2.0013	841/3	2	3	48
3384	Stara Wieś		50	061405_2.0013	845/2	2	3	109
3385	Stara Wieś		51	061405_2.0013	846/6	2	3	291
3386	Stara Wieś		51	061405_2.0013	846/6	2	3	256
3387	Stara Wieś		52	061405_2.0013	847/2	2	3	262
3388	Stara Wieś		52	061405_2.0013	847/2	2	3	89
3389	Stara Wieś		52	061405_2.0013	847/2	2	3	141
3390	Stara Wieś		53	061405_2.0013	848/2	2	3	339
3391	Stara Wieś		53	061405_2.0013	848/2	2	3	195
3392	Stara Wieś		53	061405_2.0013	848/2	2	3	181
3393	Stara Wieś		54	061405_2.0013	849/2	2	3	201
3394	Stara Wieś		54	061405_2.0013	849/2	2	3	117
3395	Stara Wieś		56	061405_2.0013	852/2	2	3	426



Lp.	Miejscowość	Ulica	Nr domu	Nr obrębu	Nr działki	Typ płyt***	Stan płyt**	Ilość płyt a-c w m <sup>2</sup> *
3396	Stara Wieś		56	061405_2.0013	852/2	2	3	126
3397	Stara Wieś		56	061405_2.0013	852/2	2	3	213
3398	Stara Wieś		57	061405_2.0013	853/4	2	3	38
3399	Stara Wieś		60	061405_2.0013	899	1	3	177
3400	Stara Wieś		60	061405_2.0013	899	2	3	216
3401	Stara Wieś		63	061405_2.0013	895	2	3	74
3402	Stara Wieś		63	061405_2.0013	895	2	3	219
3403	Stara Wieś		63	061405_2.0013	895	2	3	214
3404	Stara Wieś		64	061405_2.0013	894	2	3	66
3405	Stara Wieś		65	061405_2.0013	892	2	3	165
3406	Stara Wieś		65	061405_2.0013	892	2	3	288
3407	Stara Wieś		65	061405_2.0013	893	2	3	159
3408	Stara Wieś		65	061405_2.0013	893	2	3	76
3409	Stara Wieś		66	061405_2.0013	891	2	3	163
3410	Stara Wieś		66	061405_2.0013	891	2	3	257
3411	Stara Wieś		66	061405_2.0013	891	2	3	62
3412	Stara Wieś		66	061405_2.0013	891	2	3	143
3413	Stara Wieś		68	061405_2.0013	889	2	3	50
3414	Stara Wieś		69	061405_2.0013	888	2	3	171
3415	Stara Wieś		69	061405_2.0013	888	2	3	164
3416	Stara Wieś		69	061405_2.0013	888	2	3	30
3417	Stara Wieś		69	061405_2.0013	888	2	3	305
3418	Stara Wieś		69	061405_2.0013	888	2	3	18
3419	Stara Wieś		70	061405_2.0013	887	2	3	36
3420	Stara Wieś		73	061405_2.0013	883	2	3	130
3421	Stara Wieś		74	061405_2.0013	881	2	3	46
3422	Stara Wieś		74	061405_2.0013	881	2	3	188
3423	Stara Wieś		75	061405_2.0013	880/1	2	3	90
3424	Stara Wieś		76	061405_2.0013	879/1	2	3	92
3425	Stara Wieś		77	061405_2.0013	876/1	2	3	95
3426	Stara Wieś		77	061405_2.0013	876/1	2	3	148
3427	Stara Wieś		79	061405_2.0013	874	2	3	229
3428	Stara Wieś		79	061405_2.0013	874	2	3	89
3429	Stara Wieś		79	061405_2.0013	874	2	3	126
3430	Stara Wieś		80	061405_2.0013	873	2	3	187
3431	Stara Wieś		80	061405_2.0013	873	2	3	120
3432	Stara Wieś		81	061405_2.0013	872/2	2	3	204
3433	Stara Wieś		81	061405_2.0013	872/2	2	3	211
3434	Stara Wieś		81	061405_2.0013	872/1	2	3	143
3435	Stara Wieś		82	061405_2.0013	871	2	3	93
3436	Stara Wieś		84	061405_2.0013	868	2	3	209
3437	Stara Wieś		84	061405_2.0013	868	2	3	57
3438	Stara Wieś		84	061405_2.0013	868	2	3	25
3439	Stara Wieś		85	061405_2.0013	867	1	3	144
3440	Stara Wieś		86	061405_2.0013	866/1	1	3	82
3441	Stara Wieś		88	061405_2.0013	864/1	2	3	71



Lp.	Miejscowość	Ulica	Nr domu	Nr obrębu	Nr działki	Typ płyt***	Stan płyt**	Ilość płyt a-c w m <sup>2</sup> *
3442	Stara Wieś		89	061405_2.0013	863	2	3	103
3443	Stara Wieś		89	061405_2.0013	863	2	3	54
3444	Stara Wieś		90	061405_2.0013	862	2	3	260
3445	Stara Wieś		90	061405_2.0013	862	2	3	211
3446	Stara Wieś		93	061405_2.0013	857/5	2	3	20
3447	Stara Wieś		93	061405_2.0013	857/5	1	3	72
3448	Stara Wieś		96	061405_2.0013	788	2	3	242
3449	Stara Wieś		96	061405_2.0013	788	2	3	190
3450	Stara Wieś		96	061405_2.0013	787	2	3	165
3451	Stara Wieś		96	061405_2.0013	788	2	3	133
3452	Stara Wieś		97	061405_2.0013	785	2	3	124
3453	Stara Wieś		97	061405_2.0013	785	2	3	77
3454	Stara Wieś		98	061405_2.0013	783	2	3	61
3455	Stara Wieś		99	061405_2.0013	741/2	2	3	99
3456	Stara Wieś		100	061405_2.0013	912/2	2	3	120
3457	Stara Wieś		100	061405_2.0013	912/2	2	3	65
3458	Stara Wieś		106	061405_2.0013	853/6	2	3	136
3459	Stara Wieś		106	061405_2.0013	853/6	2	3	88
3460	Stara Wieś		106	061405_2.0013	853/6	2	3	190
3461	Stara Wieś		106	061405_2.0013	853/6	2	3	147
3462	Stara Wieś		117	061405_2.0013	843/2	2	3	86
3463	Stara Wieś		119	061405_2.0013	841/4	2	3	111
3464	Stara Wieś		119	061405_2.0013	841/4	2	3	178
3465	Stara Wieś		132	061405_2.0013	828/4	2	3	145
3466	Stara Wieś		136	061405_2.0013	825/6	2	3	75
3467	Stara Wieś		154	061405_2.0013	805/5	2	3	107
3468	Stara Wieś		156	061405_2.0013	803/2	2	3	116
3469	Stara Wieś		156	061405_2.0013	803/2	2	3	52
3470	Stara Wieś		156	061405_2.0013	803/2	2	3	18
3471	Stara Wieś		156	061405_2.0013	803/2	2	3	90
3472	Stara Wieś		156	061405_2.0013	803/2	2	3	79
3473	Stara Wieś		159	061405_2.0013	800/4	2	3	78
3474	Stara Wieś		128a	061405_2.0013	831/3	2	3	104
3475	Stara Wieś		128a	061405_2.0013	832/3	2	3	305
3476	Stara Wieś		16a	061405_2.0013	806/4	2	3	190
3477	Stara Wieś		16a	061405_2.0013	806/4	2	3	127
3478	Stara Wieś		16a	061405_2.0013	806/4	2	3	95
3479	Stara Wieś		16a	061405_2.0013	806/4	2	3	146
3480	Stara Wieś		17a	061405_2.0013	807/2	2	3	181
3481	Stara Wieś		17a	061405_2.0013	807/2	2	3	99
3482	Stara Wieś		20a	061405_2.0013	810	2	3	205
3483	Stara Wieś		20a	061405_2.0013	810	2	3	144
3484	Stara Wieś		20a	061405_2.0013	810	2	3	182
3485	Stara Wieś		34a	061405_2.0013	827/4	2	3	206
3486	Stara Wieś		34a	061405_2.0013	827/4	2	3	171
3487	Stara Wieś		34a	061405_2.0013	827/4	2	3	108



Lp.	Miejscowość	Ulica	Nr domu	Nr obrębu	Nr działki	Typ płyt***	Stan płyt**	Ilość płyt a-c w m <sup>2</sup> *
3488	Stara Wieś		37a	061405_2.0013	830/3	2	3	52
3489	Stara Wieś		37a	061405_2.0013	830/3	2	3	29
3490	Stara Wieś		37a	061405_2.0013	830/3	2	3	212
3491	Stara Wieś		37a	061405_2.0013	830/3	2	3	113
3492	Stara Wieś		43a	061405_2.0013	837/2	2	3	262
3493	Stara Wieś		43a	061405_2.0013	837/2	2	3	65
3494	Stara Wieś		46a	061405_2.0013	840/2	2	3	205
3495	Stara Wieś		46a	061405_2.0013	840/2	2	3	182
3496	Stara Wieś		46a	061405_2.0013	840/2	2	3	99
3497	Stara Wieś		46a	061405_2.0013	840/2	2	3	170
3498	Stara Wieś		46a	061405_2.0013	840/2	2	3	178
3499	Stara Wieś		46a	061405_2.0013	840/2	2	3	152
3500	Stara Wieś		54a	061405_2.0013	850/2	2	3	188
3501	Stara Wieś		54a	061405_2.0013	850/2	2	3	139
3502	Stara Wieś		54a	061405_2.0013	850/2	1	3	240
3503	Stara Wieś		58c	061405_2.0013	957	2	3	173
3504	Stara Wieś		6a	061405_2.0013	796/2	2	3	132
3505	Stara Wieś		6a	061405_2.0013	796/2	2	3	42
3506	Stara Wieś		6a	061405_2.0013	796/2	2	3	104
3507	Stara Wieś		6a	061405_2.0013	796/2	2	3	62
3508	Stara Wieś		6a	061405_2.0013	796/2	2	3	113
3509	Stara Wieś		72a	061405_2.0013	885/3	2	3	79
3510	Stara Wieś		72a	061405_2.0013	885/3	2	3	76
3511	Stara Wieś		83a	061405_2.0013	869/1	2	3	50
3512	Stara Wieś		83a	061405_2.0013	869/1	2	3	77
3513	Stara Wieś		87a	061405_2.0013	865	2	3	148
3514	Stara Wieś		87a	061405_2.0013	865	2	3	222
3515	Stara Wieś		BN	061405_2.0013	830/5	2	3	81
3516	Stara Wieś		BN	061405_2.0013	830/5	2	3	87
3517	Stara Wieś		BN	061405_2.0013	901	2	3	137
3518	Stara Wieś		BN	061405_2.0013	901	2	3	272
3519	Stara Wieś		BN	061405_2.0013	857/7	2	3	438
3520	Stary Pożóg		18	061405_2.0007	38	2	3	46
3521	Stary Pożóg		18	061405_2.0007	38	2	3	122
3522	Stary Pożóg		18	061405_2.0007	38	2	3	76
3523	Stary Pożóg		19	061405_2.0007	35	1	3	174
3524	Stary Pożóg		19	061405_2.0007	35	1	3	124
3525	Stary Pożóg		21	061405_2.0007	34	2	3	145
3526	Stary Pożóg		21	061405_2.0007	34	2	3	232
3527	Stary Pożóg		21	061405_2.0007	34	2	3	157
3528	Stary Pożóg		22	061405_2.0007	40/1	2	3	96
3529	Stary Pożóg		22	061405_2.0007	40/1	2	3	96
3530	Stary Pożóg		24	061405_2.0007	33	2	3	430
3531	Stary Pożóg		24	061405_2.0007	33	2	3	39
3532	Stary Pożóg		24	061405_2.0007	33	2	3	27
3533	Stary Pożóg		24	061405_2.0007	33	2	3	197



Lp.	Miejscowość	Ulica	Nr domu	Nr obrębu	Nr działki	Typ płyt***	Stan płyt**	Ilość płyt a-c w m <sup>2</sup> *
3534	Stary Pożóg		24	061405_2.0007	33	1	3	218
3535	Stary Pożóg		25	061405_2.0007	43/1	1	3	171
3536	Stary Pożóg		25	061405_2.0007	43/1	2	3	127
3537	Stary Pożóg		25	061405_2.0007	43/1	2	3	269
3538	Stary Pożóg		27	061405_2.0007	46/1	2	3	126
3539	Stary Pożóg		27	061405_2.0007	46/1	1	3	132
3540	Stary Pożóg		29	061405_2.0007	31/2	2	3	190
3541	Stary Pożóg		30	061405_2.0007	30	2	3	170
3542	Stary Pożóg		30	061405_2.0007	30	2	3	314
3543	Stary Pożóg		31	061405_2.0007	29	1	3	47
3544	Stary Pożóg		31	061405_2.0007	29	1	3	130
3545	Stary Pożóg		32	061405_2.0007	28/3	2	3	124
3546	Stary Pożóg		32	061405_2.0007	28/3	2	3	52
3547	Stary Pożóg		32	061405_2.0007	28/3	2	3	119
3548	Stary Pożóg		33	061405_2.0007	23/2	2	3	331
3549	Stary Pożóg		33	061405_2.0007	23/2	2	3	216
3550	Stary Pożóg		33	061405_2.0007	23/2	2	3	194
3551	Stary Pożóg		36	061405_2.0007	21/1	2	3	255
3552	Stary Pożóg		36	061405_2.0007	21/1	2	3	119
3553	Stary Pożóg		36	061405_2.0007	21/1	2	3	36
3554	Stary Pożóg		36	061405_2.0007	21/1	2	3	35
3555	Stary Pożóg		38	061405_2.0007	20/2	2	3	78
3556	Stary Pożóg		38	061405_2.0007	20/2	2	3	116
3557	Stary Pożóg		38	061405_2.0007	20/2	1	3	184
3558	Stary Pożóg		39	061405_2.0007	19/1	1	3	167
3559	Stary Pożóg		39	061405_2.0007	19/1	2	3	102
3560	Stary Pożóg		39	061405_2.0007	19/1	2	3	89
3561	Stary Pożóg		40	061405_2.0007	83	2	3	253
3562	Stary Pożóg		40	061405_2.0007	83	2	3	359
3563	Stary Pożóg		41	061405_2.0007	82	2	3	206
3564	Stary Pożóg		41	061405_2.0007	82	2	3	427
3565	Stary Pożóg		41	061405_2.0007	82	2	3	55
3566	Stary Pożóg		41	061405_2.0007	82	2	3	103
3567	Stary Pożóg		43	061405_2.0007	59/1	1	3	198
3568	Stary Pożóg		44	061405_2.0007	81	2	3	441
3569	Stary Pożóg		44	061405_2.0007	81	2	3	83
3570	Stary Pożóg		45	061405_2.0007	60	2	3	91
3571	Stary Pożóg		45	061405_2.0007	60	2	3	107
3572	Stary Pożóg		45	061405_2.0007	60	2	3	43
3573	Stary Pożóg		45	061405_2.0007	60	2	3	385
3574	Stary Pożóg		45	061405_2.0007	60	2	3	242
3575	Stary Pożóg		47	061405_2.0007	80/1	2	3	194
3576	Stary Pożóg		47	061405_2.0007	80/1	2	3	65
3577	Stary Pożóg		47	061405_2.0007	80/1	2	3	56
3578	Stary Pożóg		47	061405_2.0007	80/1	2	3	156
3579	Stary Pożóg		48	061405_2.0007	61	2	3	380



Lp.	Miejscowość	Ulica	Nr domu	Nr obrębu	Nr działki	Typ płyt***	Stan płyt**	Ilość płyt a-c w m <sup>2</sup> *
3580	Stary Pożóg		48	061405_2.0007	61	2	3	511
3581	Stary Pożóg		49	061405_2.0007	78	2	3	277
3582	Stary Pożóg		50	061405_2.0007	77/2	2	3	42
3583	Stary Pożóg		50	061405_2.0007	77/2	2	3	185
3584	Stary Pożóg		50	061405_2.0007	77/2	2	3	30
3585	Stary Pożóg		52	061405_2.0007	67	2	3	67
3586	Stary Pożóg		52	061405_2.0007	67	2	3	250
3587	Stary Pożóg		52	061405_2.0007	67	2	3	205
3588	Stary Pożóg		53	061405_2.0007	68	2	3	250
3589	Stary Pożóg		53	061405_2.0007	68	2	3	154
3590	Stary Pożóg		53	061405_2.0007	68	2	3	315
3591	Stary Pożóg		53	061405_2.0007	68	2	3	51
3592	Stary Pożóg		54	061405_2.0007	69	2	3	355
3593	Stary Pożóg		54	061405_2.0007	69	2	3	134
3594	Stary Pożóg		54	061405_2.0007	69	2	3	177
3595	Stary Pożóg		54	061405_2.0007	69	2	3	198
3596	Stary Pożóg		54	061405_2.0007	69	2	3	44
3597	Stary Pożóg		55	061405_2.0007	75/1	2	3	72
3598	Stary Pożóg		55	061405_2.0007	75/1	2	3	279
3599	Stary Pożóg		55	061405_2.0007	75/1	2	3	150
3600	Stary Pożóg		55	061405_2.0007	75/1	2	3	100
3601	Stary Pożóg		56	061405_2.0007	72/5	2	3	195
3602	Stary Pożóg		57	061405_2.0007	73	2	3	157
3603	Stary Pożóg		57	061405_2.0007	73	2	3	126
3604	Stary Pożóg		57	061405_2.0007	73	2	3	288
3605	Stary Pożóg		57	061405_2.0007	73	2	3	88
3606	Stary Pożóg		58	061405_2.0007	58/1	2	3	75
3607	Stary Pożóg		58	061405_2.0007	58/1	2	3	293
3608	Stary Pożóg		58	061405_2.0007	58/1	2	3	140
3609	Stary Pożóg		60	061405_2.0007	44	2	3	167
3610	Stary Pożóg		68	061405_2.0007	271	2	3	167
3611	Stary Pożóg		68	061405_2.0007	271	2	3	208
3612	Stary Pożóg		68	061405_2.0007	271	2	3	287
3613	Stary Pożóg		68	061405_2.0007	271	2	3	91
3614	Stary Pożóg		68	061405_2.0007	271	2	3	66
3615	Stary Pożóg		68	061405_2.0007	271	2	3	100
3616	Stary Pożóg		69	061405_2.0007	189/2	1	3	177
3617	Stary Pożóg		69	061405_2.0007	189/2	2	3	106
3618	Stary Pożóg		70	061405_2.0007	190/2	2	3	153
3619	Stary Pożóg		70	061405_2.0007	190/2	2	3	236
3620	Stary Pożóg		70	061405_2.0007	190/2	2	3	34
3621	Stary Pożóg		71	061405_2.0007	268/1	2	3	195
3622	Stary Pożóg		71	061405_2.0007	268/1	2	3	355
3623	Stary Pożóg		71	061405_2.0007	268/1	2	3	143
3624	Stary Pożóg		71	061405_2.0007	268/1	1	3	76
3625	Stary Pożóg		72	061405_2.0007	192	1	3	146



Lp.	Miejscowość	Ulica	Nr domu	Nr obrębu	Nr działki	Typ płyt***	Stan płyt**	Ilość płyt a-c w m <sup>2</sup> *
3626	Stary Pożóg		72	061405_2.0007	192	2	3	165
3627	Stary Pożóg		72	061405_2.0007	192	2	3	205
3628	Stary Pożóg		72	061405_2.0007	191	2	3	147
3629	Stary Pożóg		75	061405_2.0007	196/3	2	3	293
3630	Stary Pożóg		75	061405_2.0007	196/3	1	3	407
3631	Stary Pożóg		75	061405_2.0007	196/3	2	3	53
3632	Stary Pożóg		75	061405_2.0007	196/3	1	3	154
3633	Stary Pożóg		77	061405_2.0007	262/1	2	3	346
3634	Stary Pożóg		78	061405_2.0007	260	2	3	286
3635	Stary Pożóg		78	061405_2.0007	260	2	3	328
3636	Stary Pożóg		78	061405_2.0007	260	2	3	69
3637	Stary Pożóg		78	061405_2.0007	260	2	3	276
3638	Stary Pożóg		78	061405_2.0007	260	2	3	23
3639	Stary Pożóg		78	061405_2.0007	260	1	3	199
3640	Stary Pożóg		79	061405_2.0007	200	1	3	191
3641	Stary Pożóg		79	061405_2.0007	200	1	3	481
3642	Stary Pożóg		79	061405_2.0007	200	2	3	83
3643	Stary Pożóg		79	061405_2.0007	200	2	3	342
3644	Stary Pożóg		80	061405_2.0007	203/1	2	3	169
3645	Stary Pożóg		80	061405_2.0007	203/1	2	3	290
3646	Stary Pożóg		80	061405_2.0007	203/1	2	3	163
3647	Stary Pożóg		81	061405_2.0007	259	2	3	242
3648	Stary Pożóg		82	061405_2.0007	204/2	2	3	354
3649	Stary Pożóg		82	061405_2.0007	204/2	2	3	228
3650	Stary Pożóg		84	061405_2.0007	255/2	2	3	341
3651	Stary Pożóg		85	061405_2.0007	207/1	2	3	116
3652	Stary Pożóg		85	061405_2.0007	207/1	2	3	206
3653	Stary Pożóg		85	061405_2.0007	207/1	2	3	75
3654	Stary Pożóg		86	061405_2.0007	253/2	2	3	341
3655	Stary Pożóg		86	061405_2.0007	253/2	2	3	85
3656	Stary Pożóg		86	061405_2.0007	253/2	2	3	390
3657	Stary Pożóg		86	061405_2.0007	253/2	2	3	420
3658	Stary Pożóg		87	061405_2.0007	219	2	3	164
3659	Stary Pożóg		87	061405_2.0007	219	2	3	53
3660	Stary Pożóg		87	061405_2.0007	219	2	3	378
3661	Stary Pożóg		88	061405_2.0007	218	2	3	132
3662	Stary Pożóg		88	061405_2.0007	218	2	3	148
3663	Stary Pożóg		89	061405_2.0007	216	2	3	393
3664	Stary Pożóg		89	061405_2.0007	216	2	3	96
3665	Stary Pożóg		89	061405_2.0007	216	1	3	171
3666	Stary Pożóg		90	061405_2.0007	215	1	3	82
3667	Stary Pożóg		90	061405_2.0007	215	2	3	99
3668	Stary Pożóg		90	061405_2.0007	215	2	3	112
3669	Stary Pożóg		91	061405_2.0007	252	2	3	365
3670	Stary Pożóg		91	061405_2.0007	252	1	3	106
3671	Stary Pożóg		91	061405_2.0007	252	1	3	124



Lp.	Miejscowość	Ulica	Nr domu	Nr obrębu	Nr działki	Typ płyt***	Stan płyt**	Ilość płyt a-c w m <sup>2</sup> *
3672	Stary Pożóg		92	061405_2.0007	248/3	2	3	266
3673	Stary Pożóg		92	061405_2.0007	248/3	2	3	110
3674	Stary Pożóg		92	061405_2.0007	248/3	2	3	74
3675	Stary Pożóg		94	061405_2.0007	242/1	2	3	184
3676	Stary Pożóg		95	061405_2.0007	244/1	2	3	113
3677	Stary Pożóg		98	061405_2.0007	160	2	3	298
3678	Stary Pożóg		98	061405_2.0007	160	2	3	150
3679	Stary Pożóg		98	061405_2.0007	160	2	3	58
3680	Stary Pożóg		99	061405_2.0007	210	2	3	133
3681	Stary Pożóg		99	061405_2.0007	210	2	3	354
3682	Stary Pożóg		99	061405_2.0007	210	2	3	14
3683	Stary Pożóg		99	061405_2.0007	210	2	3	389
3684	Stary Pożóg		99	061405_2.0007	210	2	3	420
3685	Stary Pożóg		100	061405_2.0007	161/3	2	3	44
3686	Stary Pożóg		100	061405_2.0007	161/3	2	3	44
3687	Stary Pożóg		100	061405_2.0007	161/3	2	3	126
3688	Stary Pożóg		100	061405_2.0007	161/3	2	3	27
3689	Stary Pożóg		101	061405_2.0007	162/1	2	3	229
3690	Stary Pożóg		101	061405_2.0007	162/1	2	3	157
3691	Stary Pożóg		101	061405_2.0007	162/1	2	3	51
3692	Stary Pożóg		101	061405_2.0007	162/1	2	3	68
3693	Stary Pożóg		101	061405_2.0007	162/1	1	3	100
3694	Stary Pożóg		102	061405_2.0007	92	2	3	150
3695	Stary Pożóg		103	061405_2.0007	94/6	2	3	153
3696	Stary Pożóg		103	061405_2.0007	94/6	2	3	286
3697	Stary Pożóg		104	061405_2.0007	99/1	2	3	305
3698	Stary Pożóg		104	061405_2.0007	99/1	2	3	76
3699	Stary Pożóg		104	061405_2.0007	99/1	2	3	116
3700	Stary Pożóg		105	061405_2.0007	11	2	3	214
3701	Stary Pożóg		105	061405_2.0007	11	2	3	116
3702	Stary Pożóg		105	061405_2.0007	11	2	3	62
3703	Stary Pożóg		106	061405_2.0007	10	2	3	62
3704	Stary Pożóg		106	061405_2.0007	10	2	3	146
3705	Stary Pożóg		106	061405_2.0007	10	2	3	246
3706	Stary Pożóg		107	061405_2.0007	9/1	1	3	264
3707	Stary Pożóg		107	061405_2.0007	9/1	2	3	161
3708	Stary Pożóg		107	061405_2.0007	9/1	2	3	262
3709	Stary Pożóg		107	061405_2.0007	9/1	2	3	153
3710	Stary Pożóg		108	061405_2.0007	7	2	3	303
3711	Stary Pożóg		111	061405_2.0007	4/2	2	3	231
3712	Stary Pożóg		111	061405_2.0007	4/2	2	3	252
3713	Stary Pożóg		111	061405_2.0007	4/2	2	3	453
3714	Stary Pożóg		112	061405_2.0007	3/1	2	3	194
3715	Stary Pożóg		112	061405_2.0007	3/1	2	3	106
3716	Stary Pożóg		112	061405_2.0007	3/1	2	3	211
3717	Stary Pożóg		112	061405_2.0007	3/1	2	3	215





Lp.	Miejscowość	Ulica	Nr domu	Nr obrębu	Nr działki	Typ płyt***	Stan płyt**	Ilość płyt a-c w m <sup>2</sup> *
3718	Stary Pożóg		112	061405_2.0007	3/1	2	3	423
3719	Stary Pożóg		103a	061405_2.0007	94/4	2	3	222
3720	Stary Pożóg		103a	061405_2.0007	94/4	2	3	81
3721	Stary Pożóg		26a	061405_2.0007	45	1	3	219
3722	Stary Pożóg		26a	061405_2.0007	45	2	3	134
3723	Stary Pożóg		26a	061405_2.0007	45	2	3	133
3724	Stary Pożóg		26a	061405_2.0007	45	2	3	324
3725	Stary Pożóg		34a	061405_2.0007	52/2	2	3	146
3726	Stary Pożóg		34a	061405_2.0007	52/2	2	3	105
3727	Stary Pożóg		34a	061405_2.0007	52/2	2	3	95
3728	Stary Pożóg		34a	061405_2.0007	52/2	2	3	272
3729	Stary Pożóg		36a	061405_2.0007	54/1	2	3	139
3730	Stary Pożóg		36a	061405_2.0007	54/1	2	3	124
3731	Stary Pożóg		37a	061405_2.0007	56/4	2	3	93
3732	Stary Pożóg		37a	061405_2.0007	56/4	1	3	182
3733	Stary Pożóg		37a	061405_2.0007	56/4	2	3	133
3734	Stary Pożóg		38a	061405_2.0007	20/1	2	3	389
3735	Stary Pożóg		38a	061405_2.0007	20/1	2	3	92
3736	Stary Pożóg		42a	061405_2.0007	57	2	3	122
3737	Stary Pożóg		47a	061405_2.0007	79	2	3	72
3738	Stary Pożóg		47a	061405_2.0007	79	2	3	204
3739	Stary Pożóg		47a	061405_2.0007	79	2	3	185
3740	Stary Pożóg		56a	061405_2.0007	72/1	2	3	103
3741	Stary Pożóg		56a	061405_2.0007	72/1	2	3	50
3742	Stary Pożóg		57a	061405_2.0007	64/4	2	3	74
3743	Stary Pożóg		57a	061405_2.0007	64/2	2	3	10
3744	Stary Pożóg		59a	061405_2.0007	56/1	2	3	146
3745	Stary Pożóg		59a	061405_2.0007	56/1	1	3	137
3746	Stary Pożóg		59a	061405_2.0007	56/1	2	3	98
3747	Stary Pożóg		59a	061405_2.0007	56/1	1	3	124
3748	Stary Pożóg		66a	061405_2.0007	187	2	3	191
3749	Stary Pożóg		66a	061405_2.0007	187	2	3	31
3750	Stary Pożóg		66a	061405_2.0007	187	2	3	314
3751	Stary Pożóg		66a	061405_2.0007	187	1	3	81
3752	Stary Pożóg		73c	061405_2.0007	266/2	2	3	259
3753	Stary Pożóg		73c	061405_2.0007	266/3	2	3	168
3754	Stary Pożóg		73c	061405_2.0007	266/3	2	3	144
3755	Stary Pożóg		76a	061405_2.0007	197	2	3	151
3756	Stary Pożóg		77a	061405_2.0007	262/2	2	3	187
3757	Stary Pożóg		77a	061405_2.0007	262/2	2	3	158
3758	Stary Pożóg		77a	061405_2.0007	262/2	2	3	90
3759	Stary Pożóg		77b	061405_2.0007	262/3	2	3	423
3760	Stary Pożóg		77b	061405_2.0007	262/3	2	3	160
3761	Stary Pożóg		81a	061405_2.0007	258/2	2	3	243
3762	Stary Pożóg		81a	061405_2.0007	258/2	2	3	557
3763	Stary Pożóg		81a	061405_2.0007	258/2	2	3	120



Lp.	Miejscowość	Ulica	Nr domu	Nr obrębu	Nr działki	Typ płyt***	Stan płyt**	Ilość płyt a-c w m <sup>2</sup> *
3764	Stary Pożóg		BN	061405_2.0007	50/1	2	3	304
3765	Stary Pożóg		BN	061405_2.0007	50/1	1	3	200
3766	Stok		1	061405_2.0014	642	2	3	91
3767	Stok		1	061405_2.0014	642	2	3	74
3768	Stok		4	061405_2.0014	644/3	2	3	236
3769	Stok		5	061405_2.0014	640	2	3	157
3770	Stok		5	061405_2.0014	639	2	3	71
3771	Stok		5	061405_2.0014	639	2	3	161
3772	Stok		6	061405_2.0014	634	2	3	197
3773	Stok		6	061405_2.0014	634	2	3	122
3774	Stok		6	061405_2.0014	634	2	3	140
3775	Stok		14	061405_2.0014	445/1	2	3	245
3776	Stok		14	061405_2.0014	445/1	2	3	103
3777	Stok		14	061405_2.0014	445/1	2	3	154
3778	Stok		14	061405_2.0014	445/1	2	3	148
3779	Stok		15	061405_2.0014	443	2	3	349
3780	Stok		15	061405_2.0014	443	2	3	82
3781	Stok		15	061405_2.0014	443	2	3	216
3782	Stok		15	061405_2.0014	443	2	3	208
3783	Stok		15	061405_2.0014	443	2	3	39
3784	Stok		16	061405_2.0014	442	2	3	208
3785	Stok		16	061405_2.0014	442	2	3	52
3786	Stok		16	061405_2.0014	442	2	3	182
3787	Stok		16	061405_2.0014	442	2	3	98
3788	Stok		19	061405_2.0014	597/5	2	3	67
3789	Stok		19	061405_2.0014	597/5	2	3	267
3790	Stok		20	061405_2.0014	357/1	2	3	215
3791	Stok		21	061405_2.0014	355/1	1	3	214
3792	Stok		21	061405_2.0014	355/1	1	3	195
3793	Stok		22	061405_2.0014	354/2	2	3	137
3794	Stok		22	061405_2.0014	354/2	1	3	129
3795	Stok		25	061405_2.0014	580/2	2	3	238
3796	Stok		25	061405_2.0014	580/2	2	3	75
3797	Stok		25	061405_2.0014	580/2	2	3	39
3798	Stok		25	061405_2.0014	580/2	2	3	76
3799	Stok		27	061405_2.0014	583	2	3	272
3800	Stok		29	061405_2.0014	576/2	2	3	107
3801	Stok		29	061405_2.0014	576/2	2	3	140
3802	Stok		29	061405_2.0014	576/2	1	3	157
3803	Stok		29	061405_2.0014	576/2	2	3	61
3804	Stok		29	061405_2.0014	576/2	2	3	243
3805	Stok		29	061405_2.0014	576/2	2	3	69
3806	Stok		33	061405_2.0014	568/2	2	3	79
3807	Stok		33	061405_2.0014	568/2	2	3	64
3808	Stok		33	061405_2.0014	568/2	2	3	216
3809	Stok		34	061405_2.0014	566/3	2	3	240



Lp.	Miejscowość	Ulica	Nr domu	Nr obrębu	Nr działki	Typ płyt***	Stan płyt**	Ilość płyt a-c w m <sup>2</sup> *
3810	Stok		34	061405_2.0014	566/3	2	3	296
3811	Stok		34	061405_2.0014	566/3	2	3	83
3812	Stok		34	061405_2.0014	566/3	2	3	427
3813	Stok		34	061405_2.0014	566/3	2	3	225
3814	Stok		34	061405_2.0014	566/3	2	3	48
3815	Stok		35	061405_2.0014	564/4	2	3	86
3816	Stok		35	061405_2.0014	564/4	2	3	144
3817	Stok		36	061405_2.0014	562/3	2	3	208
3818	Stok		36	061405_2.0014	562/3	1	3	175
3819	Stok		37	061405_2.0014	560/2	2	3	272
3820	Stok		37	061405_2.0014	560/2	2	3	19
3821	Stok		37	061405_2.0014	560/2	2	3	4
3822	Stok		38	061405_2.0014	557/2	2	3	144
3823	Stok		38	061405_2.0014	557/2	2	3	100
3824	Stok		38	061405_2.0014	557/2	2	3	37
3825	Stok		39	061405_2.0014	550/2	2	3	147
3826	Stok		39	061405_2.0014	550/2	2	3	85
3827	Stok		39	061405_2.0014	550/2	1	3	57
3828	Stok		39	061405_2.0014	550/2	2	3	14
3829	Stok		40	061405_2.0014	547/2	2	3	92
3830	Stok		40	061405_2.0014	547/6	2	3	141
3831	Stok		40	061405_2.0014	547/1	2	3	345
3832	Stok		41	061405_2.0014	542/2	2	3	66
3833	Stok		41	061405_2.0014	542/2	2	3	184
3834	Stok		41	061405_2.0014	542/2	2	3	76
3835	Stok		42	061405_2.0014	535/3	2	3	141
3836	Stok		42	061405_2.0014	535/3	2	3	12
3837	Stok		42	061405_2.0014	535/3	2	3	4
3838	Stok		43	061405_2.0014	525	2	3	146
3839	Stok		43	061405_2.0014	525	2	3	206
3840	Stok		43	061405_2.0014	525	2	3	167
3841	Stok		43	061405_2.0014	525	2	3	403
3842	Stok		45	061405_2.0014	519	2	3	115
3843	Stok		46	061405_2.0014	522/1	2	3	214
3844	Stok		46	061405_2.0014	522/1	2	3	91
3845	Stok		46	061405_2.0014	522/1	2	3	133
3846	Stok		46	061405_2.0014	522/1	2	3	44
3847	Stok		47	061405_2.0014	517	2	3	294
3848	Stok		47	061405_2.0014	517	2	3	269
3849	Stok		47	061405_2.0014	517	2	3	47
3850	Stok		48	061405_2.0014	516	1	3	89
3851	Stok		50	061405_2.0014	514/3	2	3	303
3852	Stok		53	061405_2.0014	510/2	2	3	141
3853	Stok		53	061405_2.0014	510/1	2	3	178
3854	Stok		53	061405_2.0014	510/2	2	3	101
3855	Stok		54	061405_2.0014	506/2	1	3	171



Lp.	Miejscowość	Ulica	Nr domu	Nr obrębu	Nr działki	Typ płyt***	Stan płyt**	Ilość płyt a-c w m <sup>2</sup> *
3856	Stok		54	061405_2.0014	506/2	1	3	59
3857	Stok		54	061405_2.0014	506/2	1	3	255
3858	Stok		56	061405_2.0014	498/2	2	3	122
3859	Stok		57	061405_2.0014	493	2	3	15
3860	Stok		58	061405_2.0014	491	2	3	154
3861	Stok		58	061405_2.0014	491	2	3	38
3862	Stok		58	061405_2.0014	491	2	3	13
3863	Stok		58	061405_2.0014	491	2	3	30
3864	Stok		58	061405_2.0014	491	2	3	167
3865	Stok		59	061405_2.0014	492	2	3	157
3866	Stok		59	061405_2.0014	492	2	3	139
3867	Stok		61	061405_2.0014	489	2	3	79
3868	Stok		61	061405_2.0014	489	2	3	148
3869	Stok		62	061405_2.0014	485/3	1	3	219
3870	Stok		62	061405_2.0014	485/3	2	3	191
3870	Stok		62	061405_2.0014	485/3	2	3	191
3871	Stok		62	061405_2.0014	485/3	2	3	229
3872	Stok		63	061405_2.0014	483	2	3	18
3873	Stok		64	061405_2.0014	479/3	2	3	115
3874	Stok		64	061405_2.0014	472/9	2	3	29
3875	Stok		66	061405_2.0014	474/2	1	3	100
3876	Stok		66	061405_2.0014	474/2	1	3	75
3877	Stok		66	061405_2.0014	474/2	1	3	86
3878	Stok		67	061405_2.0014	158/1	2	3	249
3879	Stok		68	061405_2.0014	164/1	2	3	89
3880	Stok		68	061405_2.0014	164/1	2	3	140
3881	Stok		68	061405_2.0014	164/1	2	3	27
3882	Stok		69	061405_2.0014	153/1	2	3	107
3883	Stok		70	061405_2.0014	151/2	2	3	167
3884	Stok		71	061405_2.0014	149	2	3	64
3885	Stok		71	061405_2.0014	150	2	3	221
3886	Stok		72	061405_2.0014	148/1	2	3	187
3887	Stok		72	061405_2.0014	148/1	2	3	341
3888	Stok		73	061405_2.0014	147	1	3	113
3889	Stok		73	061405_2.0014	147	2	3	50
3890	Stok		73	061405_2.0014	147	2	3	107
3891	Stok		73	061405_2.0014	147	2	3	109
3892	Stok		74	061405_2.0014	174/1	1	3	81
3893	Stok		74	061405_2.0014	174/1	2	3	65
3894	Stok		75	061405_2.0014	175/1	2	3	126
3895	Stok		75	061405_2.0014	175/1	2	3	92
3896	Stok		75	061405_2.0014	175/1	2	3	92
3897	Stok		76	061405_2.0014	145	1	3	105
3898	Stok		76	061405_2.0014	145	2	3	50
3899	Stok		76	061405_2.0014	145	2	3	187
3900	Stok		77	061405_2.0014	143	2	3	42



Lp.	Miejscowość	Ulica	Nr domu	Nr obrębu	Nr działki	Typ płyt***	Stan płyt**	Ilość płyt a-c w m <sup>2</sup> *
3901	Stok		77	061405_2.0014	143	2	3	129
3902	Stok		77	061405_2.0014	143	2	3	273
3903	Stok		77	061405_2.0014	143	2	3	103
3904	Stok		78	061405_2.0014	176/2	2	3	197
3905	Stok		78	061405_2.0014	176/2	2	3	48
3906	Stok		79	061405_2.0014	142/2	2	3	332
3907	Stok		79	061405_2.0014	142/2	2	3	43
3908	Stok		79	061405_2.0014	142/2	2	3	142
3909	Stok		79	061405_2.0014	142/2	2	3	168
3910	Stok		80	061405_2.0014	179/1	2	3	132
3911	Stok		80	061405_2.0014	179/1	2	3	148
3912	Stok		80	061405_2.0014	179/1	2	3	144
3913	Stok		82	061405_2.0014	139/1	2	3	163
3914	Stok		82	061405_2.0014	139/1	2	3	139
3915	Stok		82	061405_2.0014	139/1	2	3	25
3916	Stok		82	061405_2.0014	140	2	3	283
3917	Stok		82	061405_2.0014	140	2	3	184
3918	Stok		82	061405_2.0014	140	2	3	49
3919	Stok		83	061405_2.0014	138/3	1	3	170
3920	Stok		85	061405_2.0014	293/1	2	3	164
3921	Stok		85	061405_2.0014	293/1	2	3	36
3922	Stok		85	061405_2.0014	293/1	2	3	120
3923	Stok		87	061405_2.0014	294	2	3	58
3924	Stok		87	061405_2.0014	294	2	3	91
3925	Stok		87	061405_2.0014	294	2	3	11
3926	Stok		87	061405_2.0014	294	1	3	150
3927	Stok		87	061405_2.0014	294	2	3	204
3928	Stok		88	061405_2.0014	296/1	2	3	243
3929	Stok		88	061405_2.0014	296/1	2	3	157
3930	Stok		88	061405_2.0014	296/1	2	3	218
3931	Stok		88	061405_2.0014	296/1	2	3	33
3932	Stok		89	061405_2.0014	299	2	3	86
3933	Stok		89	061405_2.0014	299	2	3	129
3934	Stok		89	061405_2.0014	299	2	3	25
3935	Stok		90	061405_2.0014	303/3	2	3	231
3936	Stok		90	061405_2.0014	303/3	2	3	204
3937	Stok		90	061405_2.0014	303/6	2	3	98
3938	Stok		90	061405_2.0014	303/3	2	3	175
3939	Stok		91	061405_2.0014	127/3	2	3	132
3940	Stok		91	061405_2.0014	127/3	2	3	181
3941	Stok		91	061405_2.0014	127/3	2	3	72
3942	Stok		92	061405_2.0014	126/1	2	3	187
3943	Stok		92	061405_2.0014	126/1	2	3	52
3944	Stok		92	061405_2.0014	126/1	2	3	31
3945	Stok		93	061405_2.0014	124/1	1	3	208
3946	Stok		93	061405_2.0014	124/1	2	3	139



Lp.	Miejscowość	Ulica	Nr domu	Nr obrębu	Nr działki	Typ płyt***	Stan płyt**	Ilość płyt a-c w m <sup>2</sup> *
3947	Stok		93	061405_2.0014	124/1	2	3	76
3948	Stok		94	061405_2.0014	320	2	3	195
3949	Stok		94	061405_2.0014	320	2	3	14
3950	Stok		95	061405_2.0014	122/1	1	3	133
3951	Stok		95	061405_2.0014	122/1	1	3	180
3952	Stok		95	061405_2.0014	122/1	2	3	170
3953	Stok		95	061405_2.0014	122/1	2	3	325
3954	Stok		96	061405_2.0014	120/1	2	3	69
3955	Stok		96	061405_2.0014	120/1	2	3	81
3956	Stok		96	061405_2.0014	120/1	2	3	202
3957	Stok		97	061405_2.0014	329/1	2	3	85
3958	Stok		97	061405_2.0014	329/1	2	3	32
3959	Stok		97	061405_2.0014	329/1	2	3	294
3960	Stok		97	061405_2.0014	329/1	2	3	223
3961	Stok		99	061405_2.0014	107/1	2	3	124
3962	Stok		99	061405_2.0014	107/1	1	3	163
3963	Stok		99	061405_2.0014	107/1	2	3	232
3964	Stok		99	061405_2.0014	107/1	2	3	37
3965	Stok		99	061405_2.0014	107/1	1	3	199
3966	Stok		100	061405_2.0014	102/1	2	3	157
3967	Stok		100	061405_2.0014	102/1	2	3	188
3968	Stok		101	061405_2.0014	344/4	2	3	250
3969	Stok		101	061405_2.0014	343/1	2	3	195
3970	Stok		101	061405_2.0014	343/1	2	3	61
3971	Stok		101	061405_2.0014	343/1	2	3	5
3972	Stok		101	061405_2.0014	343/1	2	3	117
3973	Stok		104	061405_2.0014	88/2	2	3	243
3974	Stok		105	061405_2.0014	87/2	2	3	287
3975	Stok		105	061405_2.0014	87/2	2	3	239
3976	Stok		106	061405_2.0014	82/7	2	3	130
3977	Stok		107	061405_2.0014	80/3	2	3	88
3978	Stok		107	061405_2.0014	80/3	2	3	24
3979	Stok		108	061405_2.0014	61/2	2	3	225
3980	Stok		109	061405_2.0014	31/1	2	3	210
3981	Stok		109	061405_2.0014	1038	2	3	471
3982	Stok		111	061405_2.0014	25/1	2	3	337
3983	Stok		111	061405_2.0014	25/1	2	3	68
3984	Stok		111	061405_2.0014	25/1	2	3	168
3985	Stok		113	061405_2.0014	20/2	2	3	240
3986	Stok		113	061405_2.0014	20/2	2	3	90
3987	Stok		113	061405_2.0014	20/3	2	3	181
3988	Stok		114	061405_2.0014	14/1	2	3	156
3989	Stok		114	061405_2.0014	14/1	2	3	100
3990	Stok		115	061405_2.0014	10/1	2	3	232
3991	Stok		115	061405_2.0014	10/1	2	3	132
3992	Stok		116	061405_2.0014	6/3	2	3	233



Lp.	Miejscowość	Ulica	Nr domu	Nr obrębu	Nr działki	Typ płyt***	Stan płyt**	Ilość płyt a-c w m <sup>2</sup> *
3993	Stok		116	061405_2.0014	6/3	2	3	320
3994	Stok		116	061405_2.0014	6/3	2	3	203
3995	Stok		116	061405_2.0014	6/3	2	3	36
3996	Stok		117	061405_2.0014	5/2	2	3	216
3997	Stok		117	061405_2.0014	5/2	2	3	222
3998	Stok		117	061405_2.0014	5/2	2	3	23
3999	Stok		118	061405_2.0014	3	2	3	120
4000	Stok		118	061405_2.0014	3	2	3	197
4001	Stok		118	061405_2.0014	4/3	2	3	287
4002	Stok		118	061405_2.0014	4/3	1	3	81
4003	Stok		118	061405_2.0014	3	2	3	41
4004	Stok		100b	061405_2.0014	333/6	2	3	69
4005	Stok		102a	061405_2.0014	349/2	2	3	72
4006	Stok		102a	061405_2.0014	349/2	2	3	119
4007	Stok		106a	061405_2.0014	82/10	2	3	243
4008	Stok		106a	061405_2.0014	82/10	1	3	214
4009	Stok		110a	061405_2.0014	29	2	3	308
4010	Stok		110a	061405_2.0014	29	2	3	240
4011	Stok		110b	061405_2.0014	30/1	2	3	277
4012	Stok		118a	061405_2.0014	4/1	2	3	120
4013	Stok		118a	061405_2.0014	4/1	1	3	209
4014	Stok		13a	061405_2.0014	467	2	3	23
4015	Stok		28a	061405_2.0014	578/3	2	3	109
4016	Stok		2a	061405_2.0014	638	2	3	148
4017	Stok		2a	061405_2.0014	638	2	3	177
4018	Stok		2a	061405_2.0014	638	2	3	56
4019	Stok		2a	061405_2.0014	638	1	3	107
4020	Stok		32a	061405_2.0014	570/2	2	3	190
4021	Stok		32a	061405_2.0014	570/2	2	3	156
4022	Stok		32a	061405_2.0014	570/2	2	3	61
4023	Stok		32a	061405_2.0014	570/2	2	3	90
4024	Stok		32a	061405_2.0014	570/2	2	3	89
4025	Stok		32a	061405_2.0014	570/2	2	3	434
4026	Stok		32a	061405_2.0014	570/2	2	3	18
4027	Stok		32a	061405_2.0014	570/2	2	3	247
4028	Stok		3a	061405_2.0014	635	1	3	100
4029	Stok		3a	061405_2.0014	635	1	3	134
4030	Stok		3a	061405_2.0014	635	2	3	243
4031	Stok		3a	061405_2.0014	635	2	3	44
4032	Stok		53a	061405_2.0014	508/1	2	3	132
4033	Stok		53a	061405_2.0014	508/1	2	3	202
4034	Stok		53a	061405_2.0014	508/1	2	3	264
4035	Stok		61a	061405_2.0014	487	2	3	62
4036	Stok		64a	061405_2.0014	477/6	2	3	280
4037	Stok		66a	061405_2.0014	474/3	1	3	197
4038	Stok		66a	061405_2.0014	474/3	2	3	20



Lp.	Miejscowość	Ulica	Nr domu	Nr obrębu	Nr działki	Typ płyt***	Stan płyt**	Ilość płyt a-c w m <sup>2</sup> *
4039	Stok		70a	061405_2.0014	168	2	3	230
4040	Stok		98a	061405_2.0014	112/3	2	3	174
4041	Stok		98a	061405_2.0014	112/3	2	3	39
4042	Stok		98a	061405_2.0014	112/3	2	3	74
4043	Stok		98a	061405_2.0014	112/3	2	3	167
4044	Stok		98a	061405_2.0014	112/3	1	3	119
4045	Stok		BN	061405_2.0014	39	2	3	44
4046	Witowice		1	061405_2.0016	339	2	3	223
4047	Witowice		3	061405_2.0016	341/2	2	3	256
4048	Witowice		3	061405_2.0016	341/1	2	3	284
4049	Witowice		4	061405_2.0016	342	2	3	126
4050	Witowice		4	061405_2.0016	342	2	3	26
4051	Witowice		4	061405_2.0016	342	1	3	168
4052	Witowice		4	061405_2.0016	342	2	3	50
4053	Witowice		4	061405_2.0016	342	2	3	157
4054	Witowice		5	061405_2.0016	344	1	3	206
4055	Witowice		5	061405_2.0016	344	2	3	177
4056	Witowice		5	061405_2.0016	344	2	3	57
4057	Witowice		6	061405_2.0016	345	2	3	56
4058	Witowice		6	061405_2.0016	345	2	3	190
4059	Witowice		6	061405_2.0016	345	1	3	157
4060	Witowice		6	061405_2.0016	345	2	3	42
4061	Witowice		6	061405_2.0016	345	2	3	163
4062	Witowice		6	061405_2.0016	345	2	3	67
4063	Witowice		7	061405_2.0016	346/1	1	3	181
4064	Witowice		7	061405_2.0016	346/1	2	3	158
4065	Witowice		8	061405_2.0016	348	2	3	371
4066	Witowice		8	061405_2.0016	349	2	3	277
4067	Witowice		8	061405_2.0016	349	2	3	179
4068	Witowice		10	061405_2.0016	350	2	3	218
4069	Witowice		10	061405_2.0016	350	2	3	119
4070	Witowice		10	061405_2.0016	350	2	3	50
4071	Witowice		10	061405_2.0016	350	2	3	30
4072	Witowice		12	061405_2.0016	352	2	3	147
4073	Witowice		13	061405_2.0016	353	2	3	184
4074	Witowice		13	061405_2.0016	353	2	3	86
4075	Witowice		14	061405_2.0016	354	2	3	144
4076	Witowice		14	061405_2.0016	354	2	3	156
4077	Witowice		15	061405_2.0016	355	2	3	270
4078	Witowice		15	061405_2.0016	355	1	3	160
4079	Witowice		16	061405_2.0016	356	2	3	222
4080	Witowice		17	061405_2.0016	358	2	3	198
4081	Witowice		21	061405_2.0016	366	2	3	215
4082	Witowice		21	061405_2.0016	366	2	3	64
4083	Witowice		21	061405_2.0016	366	2	3	42
4084	Witowice		24	061405_2.0016	370	2	3	194





Lp.	Miejscowość	Ulica	Nr domu	Nr obrębu	Nr działki	Typ płyt***	Stan płyt**	Ilość płyt a-c w m <sup>2</sup> *
4085	Witowice		24	061405_2.0016	370	2	3	118
4086	Witowice		24	061405_2.0016	370	2	3	186
4087	Witowice		25	061405_2.0016	371	2	3	238
4088	Witowice		26	061405_2.0016	372	2	3	225
4089	Witowice		26	061405_2.0016	372	2	3	89
4090	Witowice		26	061405_2.0016	372	2	3	37
4091	Witowice		26	061405_2.0016	372	2	3	243
4092	Witowice		26	061405_2.0016	372	2	3	16
4093	Witowice		27	061405_2.0016	375	2	3	300
4094	Witowice		27	061405_2.0016	375	2	3	57
4095	Witowice		27	061405_2.0016	375	2	3	185
4096	Witowice		27	061405_2.0016	375	2	3	32
4097	Witowice		27	061405_2.0016	375	2	3	77
4098	Witowice		28	061405_2.0016	376/1	2	3	38
4099	Witowice		28	061405_2.0016	376/1	2	3	242
4100	Witowice		30	061405_2.0016	99	2	3	66
4101	Witowice		30	061405_2.0016	99	2	3	32
4102	Witowice		30	061405_2.0016	99	2	3	156
4103	Witowice		31	061405_2.0016	381	2	3	199
4104	Witowice		31	061405_2.0016	381	2	3	54
4105	Witowice		32	061405_2.0016	382	2	3	130
4106	Witowice		32	061405_2.0016	382	2	3	38
4107	Witowice		32	061405_2.0016	382	2	3	98
4108	Witowice		32	061405_2.0016	382	2	3	238
4109	Witowice		32	061405_2.0016	382	2	3	50
4110	Witowice		33	061405_2.0016	383	2	3	226
4111	Witowice		33	061405_2.0016	383	2	3	49
4112	Witowice		33	061405_2.0016	383	2	3	112
4113	Witowice		33	061405_2.0016	383	2	3	35
4114	Witowice		33	061405_2.0016	383	2	3	101
4115	Witowice		34	061405_2.0016	384	2	3	229
4116	Witowice		34	061405_2.0016	384	2	3	157
4117	Witowice		34	061405_2.0016	384	2	3	80
4118	Witowice		36	061405_2.0016	386	2	3	240
4119	Witowice		36	061405_2.0016	386	2	3	76
4120	Witowice		38	061405_2.0016	388	2	3	111
4121	Witowice		39	061405_2.0016	389	1	3	130
4122	Witowice		39	061405_2.0016	389	2	3	32
4123	Witowice		41	061405_2.0016	391	2	3	195
4124	Witowice		41	061405_2.0016	391	2	3	50
4125	Witowice		41	061405_2.0016	391	2	3	49
4126	Witowice		41	061405_2.0016	391	2	3	88
4127	Witowice		42	061405_2.0016	392	2	3	269
4128	Witowice		42	061405_2.0016	392	2	3	148
4129	Witowice		42	061405_2.0016	392	2	3	76
4130	Witowice		42	061405_2.0016	392	2	3	19



Lp.	Miejscowość	Ulica	Nr domu	Nr obrębu	Nr działki	Typ płyt***	Stan płyt**	Ilość płyt a-c w m <sup>2</sup> *
4131	Witowice		42	061405_2.0016	392	2	3	95
4132	Witowice		43	061405_2.0016	393	2	3	228
4133	Witowice		44	061405_2.0016	394	2	3	171
4134	Witowice		45	061405_2.0016	119	2	3	146
4135	Witowice		45	061405_2.0016	119	2	3	29
4136	Witowice		47	061405_2.0016	401	2	3	274
4137	Witowice		47	061405_2.0016	401	2	3	19
4138	Witowice		47	061405_2.0016	401	2	3	157
4139	Witowice		47	061405_2.0016	401	2	3	70
4140	Witowice		47	061405_2.0016	401	2	3	20
4141	Witowice		47	061405_2.0016	401	2	3	21
4142	Witowice		48	061405_2.0016	402	2	3	262
4143	Witowice		48	061405_2.0016	402	2	3	171
4144	Witowice		48	061405_2.0016	402	2	3	31
4145	Witowice		48	061405_2.0016	402	2	3	129
4146	Witowice		48	061405_2.0016	402	2	3	82
4147	Witowice		49	061405_2.0016	403	2	3	199
4148	Witowice		49	061405_2.0016	403	2	3	222
4149	Witowice		49	061405_2.0016	403	2	3	42
4150	Witowice		49	061405_2.0016	403	2	3	77
4151	Witowice		50	061405_2.0016	405	2	3	108
4152	Witowice		50	061405_2.0016	405	2	3	167
4153	Witowice		52	061405_2.0016	408	2	3	232
4154	Witowice		53	061405_2.0016	132	2	3	132
4155	Witowice		53	061405_2.0016	132	2	3	20
4156	Witowice		54	061405_2.0016	410	2	3	76
4157	Witowice		54	061405_2.0016	410	2	3	55
4158	Witowice		57	061405_2.0016	416	2	3	165
4159	Witowice		57	061405_2.0016	416	2	3	114
4160	Witowice		57	061405_2.0016	416	2	3	62
4161	Witowice		57	061405_2.0016	416	2	3	172
4162	Witowice		58	061405_2.0016	417	2	3	164
4163	Witowice		58	061405_2.0016	417	2	3	81
4164	Witowice		58	061405_2.0016	417	2	3	141
4165	Witowice		59	061405_2.0016	418/2	2	3	89
4166	Witowice		59	061405_2.0016	418/2	2	3	135
4167	Witowice		59	061405_2.0016	418/2	1	3	215
4168	Witowice		59	061405_2.0016	418/2	2	3	38
4169	Witowice		60	061405_2.0016	419	2	3	366
4170	Witowice		60	061405_2.0016	419	2	3	184
4171	Witowice		60	061405_2.0016	419	1	3	133
4172	Witowice		61	061405_2.0016	420	1	3	158
4173	Witowice		61	061405_2.0016	420	2	3	41
4174	Witowice		61	061405_2.0016	420	2	3	175
4175	Witowice		61	061405_2.0016	420	2	3	177
4176	Witowice		61	061405_2.0016	420	2	3	225



Lp.	Miejscowość	Ulica	Nr domu	Nr obrębu	Nr działki	Typ płyt***	Stan płyt**	Ilość płyt a-c w m <sup>2</sup> *
4177	Witowice		62	061405_2.0016	421	2	3	231
4178	Witowice		63	061405_2.0016	424	2	3	416
4179	Witowice		63	061405_2.0016	423	2	3	132
4180	Witowice		63	061405_2.0016	424	2	3	164
4181	Witowice		63	061405_2.0016	424	2	3	54
4182	Witowice		63	061405_2.0016	424	2	3	108
4183	Witowice		63	061405_2.0016	424	2	3	170
4184	Witowice		64	061405_2.0016	425	2	3	191
4185	Witowice		64	061405_2.0016	425	2	3	97
4186	Witowice		65	061405_2.0016	427	2	3	397
4187	Witowice		65	061405_2.0016	427	2	3	50
4188	Witowice		65	061405_2.0016	427	2	3	82
4189	Witowice		65	061405_2.0016	427	2	3	114
4190	Witowice		65	061405_2.0016	427	2	3	139
4191	Witowice		65	061405_2.0016	428	2	3	139
4192	Witowice		70	061405_2.0016	432	2	3	355
4193	Witowice		70	061405_2.0016	432	2	3	119
4194	Witowice		70	061405_2.0016	432	2	3	27
4195	Witowice		71	061405_2.0016	435	2	3	89
4196	Witowice		71	061405_2.0016	435	2	3	110
4197	Witowice		72	061405_2.0016	436	2	3	73
4198	Witowice		72	061405_2.0016	436	2	3	83
4199	Witowice		72	061405_2.0016	436	2	3	74
4200	Witowice		72	061405_2.0016	436	2	3	209
4201	Witowice		73	061405_2.0016	437	2	3	141
4202	Witowice		73	061405_2.0016	437	2	3	100
4203	Witowice		74	061405_2.0016	438	2	3	164
4204	Witowice		74	061405_2.0016	438	2	3	121
4205	Witowice		76	061405_2.0016	440	2	3	409
4206	Witowice		76	061405_2.0016	440	2	3	273
4207	Witowice		76	061405_2.0016	440	2	3	112
4208	Witowice		78	061405_2.0016	253	2	3	88
4209	Witowice		80	061405_2.0016	443	2	3	95
4210	Witowice		81	061405_2.0016	446	2	3	82
4211	Witowice		81	061405_2.0016	446	2	3	198
4212	Witowice		81	061405_2.0016	446	2	3	168
4213	Witowice		81	061405_2.0016	446	2	3	66
4214	Witowice		81	061405_2.0016	446	1	3	20
4215	Witowice		82	061405_2.0016	447	2	3	376
4216	Witowice		82	061405_2.0016	447	2	3	246
4217	Witowice		82	061405_2.0016	447	2	3	68
4218	Witowice		82	061405_2.0016	447	2	3	49
4219	Witowice		85	061405_2.0016	449	1	3	153
4220	Witowice		85	061405_2.0016	449	2	3	397
4221	Witowice		87	061405_2.0016	640	2	3	74
4222	Witowice		88	061405_2.0016	641	2	3	72



Lp.	Miejscowość	Ulica	Nr domu	Nr obrębu	Nr działki	Typ płyt***	Stan płyt**	Ilość płyt a-c w m <sup>2</sup> *
4223	Witowice		88	061405_2.0016	641	2	3	317
4224	Witowice		88	061405_2.0016	641	2	3	25
4225	Witowice		88	061405_2.0016	641	2	3	29
4226	Witowice		88	061405_2.0016	641	2	3	223
4227	Witowice		90	061405_2.0016	617/3	2	3	325
4228	Witowice		90	061405_2.0016	617/3	2	3	50
4229	Witowice		90	061405_2.0016	617/3	2	3	91
4230	Witowice		165	061405_2.0016	334	2	3	76
4231	Witowice		165	061405_2.0016	334	2	3	175
4232	Witowice		165	061405_2.0016	334	2	3	61
4233	Witowice		165	061405_2.0016	334	2	3	190
4234	Witowice		11a	061405_2.0016	351	2	3	175
4235	Witowice		11a	061405_2.0016	351	2	3	247
4236	Witowice		11a	061405_2.0016	351	2	3	106
4237	Witowice		22a	061405_2.0016	367	2	3	148
4238	Witowice		22b	061405_2.0016	88	2	3	52
4239	Witowice		23a	061405_2.0016	369	2	3	232
4240	Witowice		23a	061405_2.0016	368	2	3	113
4241	Witowice		28a	061405_2.0016	97	1	3	82
4242	Witowice		28a	061405_2.0016	97	2	3	21
4243	Witowice		28b	061405_2.0016	378	2	3	167
4244	Witowice		28b	061405_2.0016	378	2	3	128
4245	Witowice		30a	061405_2.0016	379	2	3	188
4246	Witowice		35a	061405_2.0016	385	2	3	161
4247	Witowice		35a	061405_2.0016	385	2	3	231
4248	Witowice		35a	061405_2.0016	385	2	3	148
4249	Witowice		35a	061405_2.0016	385	2	3	111
4250	Witowice		35a	061405_2.0016	385	2	3	23
4251	Witowice		35a	061405_2.0016	385	2	3	57
4252	Witowice		35a	061405_2.0016	385	2	3	173
4253	Witowice		45b	061405_2.0016	398	2	3	116
4254	Witowice		45b	061405_2.0016	398	2	3	119
4255	Witowice		46a	061405_2.0016	399	2	3	113
4256	Witowice		46a	061405_2.0016	399	2	3	42
4257	Witowice		46a	061405_2.0016	399	2	3	95
4258	Witowice		49a	061405_2.0016	404	2	3	313
4259	Witowice		49a	061405_2.0016	404	2	3	57
4260	Witowice		49a	061405_2.0016	404	2	3	178
4261	Witowice		49a	061405_2.0016	404	2	3	77
4262	Witowice		49a	061405_2.0016	404	2	3	69
4263	Witowice		4a	061405_2.0016	343	1	3	154
4264	Witowice		4a	061405_2.0016	343	2	3	115
4265	Witowice		4a	061405_2.0016	343	2	3	77
4266	Witowice		4a	061405_2.0016	343	2	3	146
4267	Witowice		53a	061405_2.0016	409	2	3	144
4268	Witowice		53a	061405_2.0016	411	2	3	137



Lp.	Miejscowość	Ulica	Nr domu	Nr obrębu	Nr działki	Typ płyt***	Stan płyt**	Ilość płyt a-c w m <sup>2</sup> *
4269	Witowice		53a	061405_2.0016	409	2	3	130
4270	Witowice		53a	061405_2.0016	411	2	3	76
4271	Witowice		56a	061405_2.0016	412	2	3	119
4272	Witowice		56a	061405_2.0016	413	2	3	143
4273	Witowice		56a	061405_2.0016	413	2	3	77
4274	Witowice		64a	061405_2.0016	426	2	3	185
4275	Witowice		64a	061405_2.0016	426	2	3	88
4276	Witowice		66a	061405_2.0016	429	2	3	115
4277	Witowice		69a	061405_2.0016	243	2	3	93
4278	Witowice		6a	061405_2.0016	66	2	3	89
4279	Witowice		6a	061405_2.0016	66	2	3	110
4280	Witowice		75a	061405_2.0016	439	2	3	303
4281	Witowice		75a	061405_2.0016	439	2	3	240
4282	Witowice		78a	061405_2.0016	442	2	3	112
4283	Witowice		78a	061405_2.0016	442	2	3	233
4284	Witowice		79a	061405_2.0016	165	2	3	2253
4285	Witowice		7a	061405_2.0016	347	2	3	219
4286	Witowice		7a	061405_2.0016	347	2	3	276
4287	Witowice		7b	061405_2.0016	68	2	3	21
4288	Witowice		80a	061405_2.0016	445	2	3	246
4289	Witowice		80a	061405_2.0016	445	2	3	226
4290	Witowice		80a	061405_2.0016	445	2	3	82
4291	Witowice		80a	061405_2.0016	445	2	3	78
4292	Witowice		80a	061405_2.0016	445	2	3	170
4293	Witowice		82a	061405_2.0016	259	2	3	202
4294	Witowice		82a	061405_2.0016	259	2	3	274
4295	Witowice		82a	061405_2.0016	259	2	3	64
4296	Witowice		87a	061405_2.0016	452	2	3	42
4297	Witowice		BN	061405_2.0016	977	2	3	182
4298	Witowice		BN	061405_2.0016	978	2	3	56
4299	Wronów		1	061405_2.0015	933	1	3	209
4300	Wronów		1	061405_2.0015	933	2	3	17
4301	Wronów		5	061405_2.0015	928/1	1	3	198
4302	Wronów		5	061405_2.0015	928/1	1	3	140
4303	Wronów		5	061405_2.0015	928/1	2	3	37
4304	Wronów		6	061405_2.0015	926/2	1	3	119
4305	Wronów		6	061405_2.0015	926/3	2	3	102
4306	Wronów		7	061405_2.0015	872/1	2	3	150
4307	Wronów		7	061405_2.0015	872/1	2	3	136
4308	Wronów		7	061405_2.0015	872/1	2	3	171
4309	Wronów		7	061405_2.0015	872/1	2	3	17
4310	Wronów		8	061405_2.0015	870/4	2	3	168
4311	Wronów		8	061405_2.0015	870/4	2	3	104
4312	Wronów		9	061405_2.0015	869	2	3	150
4313	Wronów		9	061405_2.0015	869	1	3	175
4314	Wronów		10	061405_2.0015	868	2	3	147



Lp.	Miejscowość	Ulica	Nr domu	Nr obrębu	Nr działki	Typ płyt***	Stan płyt**	Ilość płyt a-c w m <sup>2</sup> *
4315	Wronów		10	061405_2.0015	868	1	3	178
4316	Wronów		11	061405_2.0015	867	2	3	187
4317	Wronów		11	061405_2.0015	867	2	3	99
4318	Wronów		12	061405_2.0015	866	2	3	72
4319	Wronów		12	061405_2.0015	866	2	3	71
4320	Wronów		12	061405_2.0015	866	1	3	209
4321	Wronów		13	061405_2.0015	865	2	3	141
4322	Wronów		14	061405_2.0015	863	2	3	85
4323	Wronów		14	061405_2.0015	864	2	3	23
4324	Wronów		14	061405_2.0015	863	1	3	102
4325	Wronów		15	061405_2.0015	862/1	1	3	219
4326	Wronów		15	061405_2.0015	862/1	2	3	24
4327	Wronów		15	061405_2.0015	862/1	1	3	126
4328	Wronów		15	061405_2.0015	862/1	1	3	199
4329	Wronów		15	061405_2.0015	862/1	2	3	144
4330	Wronów		16	061405_2.0015	860/3	2	3	274
4331	Wronów		16	061405_2.0015	860/3	2	3	259
4332	Wronów		16	061405_2.0015	860/3	2	3	13
4333	Wronów		16	061405_2.0015	860/3	2	3	147
4334	Wronów		17	061405_2.0015	858	1	3	47
4335	Wronów		17	061405_2.0015	858	2	3	66
4336	Wronów		18	061405_2.0015	857	2	3	225
4337	Wronów		18	061405_2.0015	857	2	3	37
4338	Wronów		18	061405_2.0015	857	2	3	92
4339	Wronów		18	061405_2.0015	857	2	3	46
4340	Wronów		19	061405_2.0015	856/1	2	3	70
4341	Wronów		19	061405_2.0015	856/1	2	3	51
4342	Wronów		19	061405_2.0015	856/1	2	3	298
4343	Wronów		19	061405_2.0015	856/1	2	3	208
4344	Wronów		20	061405_2.0015	855	2	3	185
4345	Wronów		20	061405_2.0015	855	2	3	359
4346	Wronów		20	061405_2.0015	855	2	3	48
4347	Wronów		20	061405_2.0015	855	2	3	63
4348	Wronów		22	061405_2.0015	909	2	3	76
4349	Wronów		22	061405_2.0015	909	2	3	84
4350	Wronów		22	061405_2.0015	909	2	3	185
4351	Wronów		23	061405_2.0015	853/2	1	3	150
4352	Wronów		24	061405_2.0015	852	2	3	84
4353	Wronów		29	061405_2.0015	844	2	3	279
4354	Wronów		29	061405_2.0015	844	2	3	16
4355	Wronów		30	061405_2.0015	842	2	3	106
4356	Wronów		30	061405_2.0015	843	2	3	191
4357	Wronów		30	061405_2.0015	843	2	3	190
4358	Wronów		30	061405_2.0015	843	2	3	199
4359	Wronów		32	061405_2.0015	841	2	3	91
4360	Wronów		32	061405_2.0015	841	2	3	85



Lp.	Miejscowość	Ulica	Nr domu	Nr obrębu	Nr działki	Typ płyt***	Stan płyt**	Ilość płyt a-c w m <sup>2</sup> *
4361	Wronów		32	061405_2.0015	841	2	3	29
4362	Wronów		33	061405_2.0015	894	2	3	62
4363	Wronów		33	061405_2.0015	895	2	3	77
4364	Wronów		34	061405_2.0015	839	2	3	157
4365	Wronów		34	061405_2.0015	839	2	3	133
4366	Wronów		34	061405_2.0015	839	1	3	190
4367	Wronów		35	061405_2.0015	838	2	3	178
4368	Wronów		35	061405_2.0015	838	2	3	156
4369	Wronów		36	061405_2.0015	891	2	3	170
4370	Wronów		37	061405_2.0015	837/2	2	3	105
4371	Wronów		37	061405_2.0015	837/2	2	3	174
4372	Wronów		38	061405_2.0015	836	2	3	120
4373	Wronów		38	061405_2.0015	836	2	3	263
4374	Wronów		39	061405_2.0015	889	2	3	151
4375	Wronów		40	061405_2.0015	835/2	2	3	209
4376	Wronów		41	061405_2.0015	834	2	3	260
4377	Wronów		42	061405_2.0015	833/1	2	3	119
4378	Wronów		42	061405_2.0015	833/1	2	3	160
4379	Wronów		43	061405_2.0015	831	2	3	174
4380	Wronów		43	061405_2.0015	831	2	3	100
4381	Wronów		43	061405_2.0015	831	2	3	35
4382	Wronów		45	061405_2.0015	829/1	2	3	95
4383	Wronów		45	061405_2.0015	829/1	2	3	83
4384	Wronów		45	061405_2.0015	829/1	2	3	156
4385	Wronów		46	061405_2.0015	883/1	2	3	194
4386	Wronów		47	061405_2.0015	827	1	3	81
4387	Wronów		48	061405_2.0015	880	2	3	228
4388	Wronów		48	061405_2.0015	880	2	3	69
4389	Wronów		49	061405_2.0015	879	2	3	126
4390	Wronów		49	061405_2.0015	879	2	3	86
4391	Wronów		49	061405_2.0015	879	2	3	310
4392	Wronów		51	061405_2.0015	588/1	2	3	158
4393	Wronów		51	061405_2.0015	588/1	2	3	140
4394	Wronów		51	061405_2.0015	588/1	2	3	211
4395	Wronów		52	061405_2.0015	587/4	1	3	143
4396	Wronów		52	061405_2.0015	587/3	2	3	144
4397	Wronów		53	061405_2.0015	586/1	2	3	142
4398	Wronów		53	061405_2.0015	586/1	2	3	46
4399	Wronów		53	061405_2.0015	586/1	2	3	303
4400	Wronów		53	061405_2.0015	586/1	2	3	132
4401	Wronów		54	061405_2.0015	585/1	2	3	102
4402	Wronów		54	061405_2.0015	585/1	2	3	89
4403	Wronów		54	061405_2.0015	585/1	2	3	143
4404	Wronów		56	061405_2.0015	711/1	2	3	73
4405	Wronów		57	061405_2.0015	710/1	2	3	139
4406	Wronów		57	061405_2.0015	710/1	2	3	153



Lp.	Miejscowość	Ulica	Nr domu	Nr obrębu	Nr działki	Typ płyt***	Stan płyt**	Ilość płyt a-c w m <sup>2</sup> *
4407	Wronów		57	061405_2.0015	710/1	2	3	89
4408	Wronów		59	061405_2.0015	571/1	2	3	130
4409	Wronów		60	061405_2.0015	686/1	2	3	144
4410	Wronów		61	061405_2.0015	684/1	2	3	240
4411	Wronów		61	061405_2.0015	684/1	2	3	86
4412	Wronów		62	061405_2.0015	683/2	1	3	105
4413	Wronów		62	061405_2.0015	682/2	2	3	71
4414	Wronów		62	061405_2.0015	683/2	2	3	109
4415	Wronów		63	061405_2.0015	992/1	2	3	167
4416	Wronów		64	061405_2.0015	990	2	3	16
4417	Wronów		64	061405_2.0015	990	2	3	242
4418	Wronów		65	061405_2.0015	564/5	2	3	98
4419	Wronów		66	061405_2.0015	563/1	2	3	95
4420	Wronów		66	061405_2.0015	563/1	2	3	303
4421	Wronów		66	061405_2.0015	563/1	2	3	36
4422	Wronów		67	061405_2.0015	677/1	2	3	48
4423	Wronów		67	061405_2.0015	677/1	2	3	122
4424	Wronów		67	061405_2.0015	677/1	2	3	105
4425	Wronów		67	061405_2.0015	677/1	2	3	48
4426	Wronów		68	061405_2.0015	561/1	1	3	144
4427	Wronów		68	061405_2.0015	561/1	2	3	137
4428	Wronów		68	061405_2.0015	561/1	2	3	243
4429	Wronów		69	061405_2.0015	675/1	1	3	109
4430	Wronów		70	061405_2.0015	559/1	2	3	87
4431	Wronów		70	061405_2.0015	559/1	2	3	144
4432	Wronów		71	061405_2.0015	673/1	1	3	252
4433	Wronów		72	061405_2.0015	557/1	1	3	182
4434	Wronów		72	061405_2.0015	557/1	1	3	191
4435	Wronów		73	061405_2.0015	556/2	2	3	139
4436	Wronów		73	061405_2.0015	556/2	2	3	276
4437	Wronów		73	061405_2.0015	556/2	2	3	146
4438	Wronów		74	061405_2.0015	669/1	2	3	115
4439	Wronów		74	061405_2.0015	669/1	1	3	127
4440	Wronów		75	061405_2.0015	659	2	3	116
4441	Wronów		75	061405_2.0015	659	2	3	103
4442	Wronów		75	061405_2.0015	659	2	3	177
4443	Wronów		76	061405_2.0015	667/1	2	3	19
4444	Wronów		77	061405_2.0015	658	2	3	83
4445	Wronów		77	061405_2.0015	658	2	3	184
4446	Wronów		78	061405_2.0015	657	2	3	123
4447	Wronów		78	061405_2.0015	657	2	3	113
4448	Wronów		78	061405_2.0015	657	1	3	81
4449	Wronów		79	061405_2.0015	656	2	3	154
4450	Wronów		79	061405_2.0015	656	2	3	29
4451	Wronów		79	061405_2.0015	656	2	3	49
4452	Wronów		80	061405_2.0015	655	2	3	296





Lp.	Miejscowość	Ulica	Nr domu	Nr obrębu	Nr działki	Typ płyt***	Stan płyt**	Ilość płyt a-c w m <sup>2</sup> *
4453	Wronów		80	061405_2.0015	655	2	3	30
4454	Wronów		80	061405_2.0015	655	2	3	65
4455	Wronów		80	061405_2.0015	655	2	3	41
4456	Wronów		80	061405_2.0015	655	2	3	75
4457	Wronów		80	061405_2.0015	655	2	3	47
4458	Wronów		82	061405_2.0015	652/1	2	3	53
4459	Wronów		18a	061405_2.0015	913	2	3	99
4460	Wronów		1a	061405_2.0015	878	2	3	38
4461	Wronów		1a	061405_2.0015	878	2	3	13
4462	Wronów		1a	061405_2.0015	878	2	3	228
4463	Wronów		20a	061405_2.0015	910	2	3	180
4464	Wronów		20a	061405_2.0015	910	2	3	56
4465	Wronów		25a	061405_2.0015	905/2	2	3	62
4466	Wronów		2a	061405_2.0015	932/2	2	3	72
4467	Wronów		2a	061405_2.0015	932/2	2	3	256
4468	Wronów		3a	061405_2.0015	876	1	3	151
4469	Wronów		3a	061405_2.0015	876	2	3	76
4470	Wronów		44b	061405_2.0015	884/5	2	3	86
4471	Wronów		47a	061405_2.0015	881	2	3	160
4472	Wronów		47a	061405_2.0015	881	2	3	99
4473	Wronów		47a	061405_2.0015	881	2	3	243
4474	Wronów		52a	061405_2.0015	716	2	3	113
4475	Wronów		59a	061405_2.0015	572/1	2	3	114
4476	Wronów		60a	061405_2.0015	685/1	2	3	236
4477	Wronów		60a	061405_2.0015	685/1	2	3	421
4478	Wronów		65b	061405_2.0015	678/1	2	3	76
4479	Wronów		65b	061405_2.0015	679/1	2	3	30
4480	Wronów		65b	061405_2.0015	678/1	2	3	100
4481	Wronów		71a	061405_2.0015	558/1	2	3	210
4482	Wronów		74a	061405_2.0015	554/1	2	3	218
4483	Wronów		81b	061405_2.0015	654/4	2	3	99
4484	Wronów		81b	061405_2.0015	654/4	2	3	95
4485	Wronów		BN	061405_2.0015	892	2	3	22
4486	Wronów		BN	061405_2.0015	875	2	3	51
4487	Wronów		BN	061405_2.0015	875	2	3	40
3870	Stok		62	061405_2.0014	485/3	2	3	191
3871	Stok		62	061405_2.0014	485/3	2	3	229
3872	Stok		63	061405_2.0014	483	2	3	18
3873	Stok		64	061405_2.0014	479/3	2	3	115
3874	Stok		64	061405_2.0014	472/9	2	3	29
3875	Stok		66	061405_2.0014	474/2	1	3	100
3876	Stok		66	061405_2.0014	474/2	1	3	75
3877	Stok		66	061405_2.0014	474/2	1	3	86
3878	Stok		67	061405_2.0014	158/1	2	3	249
3879	Stok		68	061405_2.0014	164/1	2	3	89
3880	Stok		68	061405_2.0014	164/1	2	3	140



Lp.	Miejscowość	Ulica	Nr domu	Nr obrębu	Nr działki	Typ płyt***	Stan płyt**	Ilość płyt a-c w m <sup>2</sup> *
3881	Stok		68	061405_2.0014	164/1	2	3	27
3882	Stok		69	061405_2.0014	153/1	2	3	107
3883	Stok		70	061405_2.0014	151/2	2	3	167
3884	Stok		71	061405_2.0014	149	2	3	64
3885	Stok		71	061405_2.0014	150	2	3	221
3886	Stok		72	061405_2.0014	148/1	2	3	187
3887	Stok		72	061405_2.0014	148/1	2	3	341
3888	Stok		73	061405_2.0014	147	1	3	113
3889	Stok		73	061405_2.0014	147	2	3	50
3890	Stok		73	061405_2.0014	147	2	3	107
3891	Stok		73	061405_2.0014	147	2	3	109
3892	Stok		74	061405_2.0014	174/1	1	3	81
3893	Stok		74	061405_2.0014	174/1	2	3	65
3894	Stok		75	061405_2.0014	175/1	2	3	126
3895	Stok		75	061405_2.0014	175/1	2	3	92
3896	Stok		75	061405_2.0014	175/1	2	3	92
3897	Stok		76	061405_2.0014	145	1	3	105
3898	Stok		76	061405_2.0014	145	2	3	50
3899	Stok		76	061405_2.0014	145	2	3	187
3900	Stok		77	061405_2.0014	143	2	3	42
3901	Stok		77	061405_2.0014	143	2	3	129
3902	Stok		77	061405_2.0014	143	2	3	273
3903	Stok		77	061405_2.0014	143	2	3	103
3904	Stok		78	061405_2.0014	176/2	2	3	197
3905	Stok		78	061405_2.0014	176/2	2	3	48
3906	Stok		79	061405_2.0014	142/2	2	3	332
3907	Stok		79	061405_2.0014	142/2	2	3	43
3908	Stok		79	061405_2.0014	142/2	2	3	142
3909	Stok		79	061405_2.0014	142/2	2	3	168
3910	Stok		80	061405_2.0014	179/1	2	3	132
3911	Stok		80	061405_2.0014	179/1	2	3	148
3912	Stok		80	061405_2.0014	179/1	2	3	144
3913	Stok		82	061405_2.0014	139/1	2	3	163
3914	Stok		82	061405_2.0014	139/1	2	3	139
3915	Stok		82	061405_2.0014	139/1	2	3	25
3916	Stok		82	061405_2.0014	140	2	3	283
3917	Stok		82	061405_2.0014	140	2	3	184
3918	Stok		82	061405_2.0014	140	2	3	49
3919	Stok		83	061405_2.0014	138/3	1	3	170
3920	Stok		85	061405_2.0014	293/1	2	3	164
3921	Stok		85	061405_2.0014	293/1	2	3	36
3922	Stok		85	061405_2.0014	293/1	2	3	120
3923	Stok		87	061405_2.0014	294	2	3	58
3924	Stok		87	061405_2.0014	294	2	3	91
3925	Stok		87	061405_2.0014	294	2	3	11
3926	Stok		87	061405_2.0014	294	1	3	150



Lp.	Miejscowość	Ulica	Nr domu	Nr obrębu	Nr działki	Typ płyt***	Stan płyt**	Ilość płyt a-c w m <sup>2</sup> *
3927	Stok		87	061405_2.0014	294	2	3	204
3928	Stok		88	061405_2.0014	296/1	2	3	243
3929	Stok		88	061405_2.0014	296/1	2	3	157
3930	Stok		88	061405_2.0014	296/1	2	3	218
3931	Stok		88	061405_2.0014	296/1	2	3	33
3932	Stok		89	061405_2.0014	299	2	3	86
3933	Stok		89	061405_2.0014	299	2	3	129
3934	Stok		89	061405_2.0014	299	2	3	25
3935	Stok		90	061405_2.0014	303/3	2	3	231
3936	Stok		90	061405_2.0014	303/3	2	3	204
3937	Stok		90	061405_2.0014	303/6	2	3	98
3938	Stok		90	061405_2.0014	303/3	2	3	175
3939	Stok		91	061405_2.0014	127/3	2	3	132
3940	Stok		91	061405_2.0014	127/3	2	3	181
3941	Stok		91	061405_2.0014	127/3	2	3	72
3942	Stok		92	061405_2.0014	126/1	2	3	187
3943	Stok		92	061405_2.0014	126/1	2	3	52
3944	Stok		92	061405_2.0014	126/1	2	3	31
3945	Stok		93	061405_2.0014	124/1	1	3	208
3946	Stok		93	061405_2.0014	124/1	2	3	139
3947	Stok		93	061405_2.0014	124/1	2	3	76
3948	Stok		94	061405_2.0014	320	2	3	195
3949	Stok		94	061405_2.0014	320	2	3	14
3950	Stok		95	061405_2.0014	122/1	1	3	133
3951	Stok		95	061405_2.0014	122/1	1	3	180
3952	Stok		95	061405_2.0014	122/1	2	3	170
3953	Stok		95	061405_2.0014	122/1	2	3	325
3954	Stok		96	061405_2.0014	120/1	2	3	69
3955	Stok		96	061405_2.0014	120/1	2	3	81
3956	Stok		96	061405_2.0014	120/1	2	3	202
3957	Stok		97	061405_2.0014	329/1	2	3	85
3958	Stok		97	061405_2.0014	329/1	2	3	32
3959	Stok		97	061405_2.0014	329/1	2	3	294
3960	Stok		97	061405_2.0014	329/1	2	3	223
3961	Stok		99	061405_2.0014	107/1	2	3	124
3962	Stok		99	061405_2.0014	107/1	1	3	163
3963	Stok		99	061405_2.0014	107/1	2	3	232
3964	Stok		99	061405_2.0014	107/1	2	3	37
3965	Stok		99	061405_2.0014	107/1	1	3	199
3966	Stok		100	061405_2.0014	102/1	2	3	157
3967	Stok		100	061405_2.0014	102/1	2	3	188
3968	Stok		101	061405_2.0014	344/4	2	3	250
3969	Stok		101	061405_2.0014	343/1	2	3	195
3970	Stok		101	061405_2.0014	343/1	2	3	61
3971	Stok		101	061405_2.0014	343/1	2	3	5
3972	Stok		101	061405_2.0014	343/1	2	3	117



Lp.	Miejscowość	Ulica	Nr domu	Nr obrębu	Nr działki	Typ płyt***	Stan płyt**	Ilość płyt a-c w m <sup>2</sup> *
3973	Stok		104	061405_2.0014	88/2	2	3	243
3974	Stok		105	061405_2.0014	87/2	2	3	287
3975	Stok		105	061405_2.0014	87/2	2	3	239
3976	Stok		106	061405_2.0014	82/7	2	3	130
3977	Stok		107	061405_2.0014	80/3	2	3	88
3978	Stok		107	061405_2.0014	80/3	2	3	24
3979	Stok		108	061405_2.0014	61/2	2	3	225
3980	Stok		109	061405_2.0014	31/1	2	3	210
3981	Stok		109	061405_2.0014	1038	2	3	471
3982	Stok		111	061405_2.0014	25/1	2	3	337
3983	Stok		111	061405_2.0014	25/1	2	3	68
3984	Stok		111	061405_2.0014	25/1	2	3	168
3985	Stok		113	061405_2.0014	20/2	2	3	240
3986	Stok		113	061405_2.0014	20/2	2	3	90
3987	Stok		113	061405_2.0014	20/3	2	3	181
3988	Stok		114	061405_2.0014	14/1	2	3	156
3989	Stok		114	061405_2.0014	14/1	2	3	100
3990	Stok		115	061405_2.0014	10/1	2	3	232
3991	Stok		115	061405_2.0014	10/1	2	3	132
3992	Stok		116	061405_2.0014	6/3	2	3	233
3993	Stok		116	061405_2.0014	6/3	2	3	320
3994	Stok		116	061405_2.0014	6/3	2	3	203
3995	Stok		116	061405_2.0014	6/3	2	3	36
3996	Stok		117	061405_2.0014	5/2	2	3	216
3997	Stok		117	061405_2.0014	5/2	2	3	222
3998	Stok		117	061405_2.0014	5/2	2	3	23
3999	Stok		118	061405_2.0014	3	2	3	120
4000	Stok		118	061405_2.0014	3	2	3	197
4001	Stok		118	061405_2.0014	4/3	2	3	287
4002	Stok		118	061405_2.0014	4/3	1	3	81
4003	Stok		118	061405_2.0014	3	2	3	41
4004	Stok		100b	061405_2.0014	333/6	2	3	69
4005	Stok		102a	061405_2.0014	349/2	2	3	72
4006	Stok		102a	061405_2.0014	349/2	2	3	119
4007	Stok		106a	061405_2.0014	82/10	2	3	243
4008	Stok		106a	061405_2.0014	82/10	1	3	214
4009	Stok		110a	061405_2.0014	29	2	3	308
4010	Stok		110a	061405_2.0014	29	2	3	240
4011	Stok		110b	061405_2.0014	30/1	2	3	277
4012	Stok		118a	061405_2.0014	4/1	2	3	120
4013	Stok		118a	061405_2.0014	4/1	1	3	209
4014	Stok		13a	061405_2.0014	467	2	3	23
4015	Stok		28a	061405_2.0014	578/3	2	3	109
4016	Stok		2a	061405_2.0014	638	2	3	148
4017	Stok		2a	061405_2.0014	638	2	3	177
4018	Stok		2a	061405_2.0014	638	2	3	56



Lp.	Miejscowość	Ulica	Nr domu	Nr obrębu	Nr działki	Typ płyt***	Stan płyt**	Ilość płyt a-c w m <sup>2</sup> *
4019	Stok		2a	061405_2.0014	638	1	3	107
4020	Stok		32a	061405_2.0014	570/2	2	3	190
4021	Stok		32a	061405_2.0014	570/2	2	3	156
4022	Stok		32a	061405_2.0014	570/2	2	3	61
4023	Stok		32a	061405_2.0014	570/2	2	3	90
4024	Stok		32a	061405_2.0014	570/2	2	3	89
4025	Stok		32a	061405_2.0014	570/2	2	3	434
4026	Stok		32a	061405_2.0014	570/2	2	3	18
4027	Stok		32a	061405_2.0014	570/2	2	3	247
4028	Stok		3a	061405_2.0014	635	1	3	100
4029	Stok		3a	061405_2.0014	635	1	3	134
4030	Stok		3a	061405_2.0014	635	2	3	243
4031	Stok		3a	061405_2.0014	635	2	3	44
4032	Stok		53a	061405_2.0014	508/1	2	3	132
4033	Stok		53a	061405_2.0014	508/1	2	3	202
4034	Stok		53a	061405_2.0014	508/1	2	3	264
4035	Stok		61a	061405_2.0014	487	2	3	62
4036	Stok		64a	061405_2.0014	477/6	2	3	280
4037	Stok		66a	061405_2.0014	474/3	1	3	197
4038	Stok		66a	061405_2.0014	474/3	2	3	20
4039	Stok		70a	061405_2.0014	168	2	3	230
4040	Stok		98a	061405_2.0014	112/3	2	3	174
4041	Stok		98a	061405_2.0014	112/3	2	3	39
4042	Stok		98a	061405_2.0014	112/3	2	3	74
4043	Stok		98a	061405_2.0014	112/3	2	3	167
4044	Stok		98a	061405_2.0014	112/3	1	3	119
4045	Stok		BN	061405_2.0014	39	2	3	44
4046	Witowice		1	061405_2.0016	339	2	3	223
4047	Witowice		3	061405_2.0016	341/2	2	3	256
4048	Witowice		3	061405_2.0016	341/1	2	3	284
4049	Witowice		4	061405_2.0016	342	2	3	126
4050	Witowice		4	061405_2.0016	342	2	3	26
4051	Witowice		4	061405_2.0016	342	1	3	168
4052	Witowice		4	061405_2.0016	342	2	3	50
4053	Witowice		4	061405_2.0016	342	2	3	157
4054	Witowice		5	061405_2.0016	344	1	3	206
4055	Witowice		5	061405_2.0016	344	2	3	177
4056	Witowice		5	061405_2.0016	344	2	3	57
4057	Witowice		6	061405_2.0016	345	2	3	56
4058	Witowice		6	061405_2.0016	345	2	3	190
4059	Witowice		6	061405_2.0016	345	1	3	157
4060	Witowice		6	061405_2.0016	345	2	3	42
4061	Witowice		6	061405_2.0016	345	2	3	163
4062	Witowice		6	061405_2.0016	345	2	3	67
4063	Witowice		7	061405_2.0016	346/1	1	3	181
4064	Witowice		7	061405_2.0016	346/1	2	3	158



Lp.	Miejscowość	Ulica	Nr domu	Nr obrębu	Nr działki	Typ płyt***	Stan płyt**	Ilość płyt a-c w m <sup>2</sup> *
4065	Witowice		8	061405_2.0016	348	2	3	371
4066	Witowice		8	061405_2.0016	349	2	3	277
4067	Witowice		8	061405_2.0016	349	2	3	179
4068	Witowice		10	061405_2.0016	350	2	3	218
4069	Witowice		10	061405_2.0016	350	2	3	119
4070	Witowice		10	061405_2.0016	350	2	3	50
4071	Witowice		10	061405_2.0016	350	2	3	30
4072	Witowice		12	061405_2.0016	352	2	3	147
4073	Witowice		13	061405_2.0016	353	2	3	184
4074	Witowice		13	061405_2.0016	353	2	3	86
4075	Witowice		14	061405_2.0016	354	2	3	144
4076	Witowice		14	061405_2.0016	354	2	3	156
4077	Witowice		15	061405_2.0016	355	2	3	270
4078	Witowice		15	061405_2.0016	355	1	3	160
4079	Witowice		16	061405_2.0016	356	2	3	222
4080	Witowice		17	061405_2.0016	358	2	3	198
4081	Witowice		21	061405_2.0016	366	2	3	215
4082	Witowice		21	061405_2.0016	366	2	3	64
4083	Witowice		21	061405_2.0016	366	2	3	42
4084	Witowice		24	061405_2.0016	370	2	3	194
4085	Witowice		24	061405_2.0016	370	2	3	118
4086	Witowice		24	061405_2.0016	370	2	3	186
4087	Witowice		25	061405_2.0016	371	2	3	238
4088	Witowice		26	061405_2.0016	372	2	3	225
4089	Witowice		26	061405_2.0016	372	2	3	89
4090	Witowice		26	061405_2.0016	372	2	3	37
4091	Witowice		26	061405_2.0016	372	2	3	243
4092	Witowice		26	061405_2.0016	372	2	3	16
4093	Witowice		27	061405_2.0016	375	2	3	300
4094	Witowice		27	061405_2.0016	375	2	3	57
4095	Witowice		27	061405_2.0016	375	2	3	185
4096	Witowice		27	061405_2.0016	375	2	3	32
4097	Witowice		27	061405_2.0016	375	2	3	77
4098	Witowice		28	061405_2.0016	376/1	2	3	38
4099	Witowice		28	061405_2.0016	376/1	2	3	242
4100	Witowice		30	061405_2.0016	99	2	3	66
4101	Witowice		30	061405_2.0016	99	2	3	32
4102	Witowice		30	061405_2.0016	99	2	3	156
4103	Witowice		31	061405_2.0016	381	2	3	199
4104	Witowice		31	061405_2.0016	381	2	3	54
4105	Witowice		32	061405_2.0016	382	2	3	130
4106	Witowice		32	061405_2.0016	382	2	3	38
4107	Witowice		32	061405_2.0016	382	2	3	98
4108	Witowice		32	061405_2.0016	382	2	3	238
4109	Witowice		32	061405_2.0016	382	2	3	50
4110	Witowice		33	061405_2.0016	383	2	3	226



Lp.	Miejscowość	Ulica	Nr domu	Nr obrębu	Nr działki	Typ płyt***	Stan płyt**	Ilość płyt a-c w m <sup>2</sup> *
4111	Witowice		33	061405_2.0016	383	2	3	49
4112	Witowice		33	061405_2.0016	383	2	3	112
4113	Witowice		33	061405_2.0016	383	2	3	35
4114	Witowice		33	061405_2.0016	383	2	3	101
4115	Witowice		34	061405_2.0016	384	2	3	229
4116	Witowice		34	061405_2.0016	384	2	3	157
4117	Witowice		34	061405_2.0016	384	2	3	80
4118	Witowice		36	061405_2.0016	386	2	3	240
4119	Witowice		36	061405_2.0016	386	2	3	76
4120	Witowice		38	061405_2.0016	388	2	3	111
4121	Witowice		39	061405_2.0016	389	1	3	130
4122	Witowice		39	061405_2.0016	389	2	3	32
4123	Witowice		41	061405_2.0016	391	2	3	195
4124	Witowice		41	061405_2.0016	391	2	3	50
4125	Witowice		41	061405_2.0016	391	2	3	49
4126	Witowice		41	061405_2.0016	391	2	3	88
4127	Witowice		42	061405_2.0016	392	2	3	269
4128	Witowice		42	061405_2.0016	392	2	3	148
4129	Witowice		42	061405_2.0016	392	2	3	76
4130	Witowice		42	061405_2.0016	392	2	3	19
4131	Witowice		42	061405_2.0016	392	2	3	95
4132	Witowice		43	061405_2.0016	393	2	3	228
4133	Witowice		44	061405_2.0016	394	2	3	171
4134	Witowice		45	061405_2.0016	119	2	3	146
4135	Witowice		45	061405_2.0016	119	2	3	29
4136	Witowice		47	061405_2.0016	401	2	3	274
4137	Witowice		47	061405_2.0016	401	2	3	19
4138	Witowice		47	061405_2.0016	401	2	3	157
4139	Witowice		47	061405_2.0016	401	2	3	70
4140	Witowice		47	061405_2.0016	401	2	3	20
4141	Witowice		47	061405_2.0016	401	2	3	21
4142	Witowice		48	061405_2.0016	402	2	3	262
4143	Witowice		48	061405_2.0016	402	2	3	171
4144	Witowice		48	061405_2.0016	402	2	3	31
4145	Witowice		48	061405_2.0016	402	2	3	129
4146	Witowice		48	061405_2.0016	402	2	3	82
4147	Witowice		49	061405_2.0016	403	2	3	199
4148	Witowice		49	061405_2.0016	403	2	3	222
4149	Witowice		49	061405_2.0016	403	2	3	42
4150	Witowice		49	061405_2.0016	403	2	3	77
4151	Witowice		50	061405_2.0016	405	2	3	108
4152	Witowice		50	061405_2.0016	405	2	3	167
4153	Witowice		52	061405_2.0016	408	2	3	232
4154	Witowice		53	061405_2.0016	132	2	3	132
4155	Witowice		53	061405_2.0016	132	2	3	20
4156	Witowice		54	061405_2.0016	410	2	3	76



Lp.	Miejscowość	Ulica	Nr domu	Nr obrębu	Nr działki	Typ płyt***	Stan płyt**	Ilość płyt a-c w m <sup>2</sup> *
4157	Witowice		54	061405_2.0016	410	2	3	55
4158	Witowice		57	061405_2.0016	416	2	3	165
4159	Witowice		57	061405_2.0016	416	2	3	114
4160	Witowice		57	061405_2.0016	416	2	3	62
4161	Witowice		57	061405_2.0016	416	2	3	172
4162	Witowice		58	061405_2.0016	417	2	3	164
4163	Witowice		58	061405_2.0016	417	2	3	81
4164	Witowice		58	061405_2.0016	417	2	3	141
4165	Witowice		59	061405_2.0016	418/2	2	3	89
4166	Witowice		59	061405_2.0016	418/2	2	3	135
4167	Witowice		59	061405_2.0016	418/2	1	3	215
4168	Witowice		59	061405_2.0016	418/2	2	3	38
4169	Witowice		60	061405_2.0016	419	2	3	366
4170	Witowice		60	061405_2.0016	419	2	3	184
4171	Witowice		60	061405_2.0016	419	1	3	133
4172	Witowice		61	061405_2.0016	420	1	3	158
4173	Witowice		61	061405_2.0016	420	2	3	41
4174	Witowice		61	061405_2.0016	420	2	3	175
4175	Witowice		61	061405_2.0016	420	2	3	177
4176	Witowice		61	061405_2.0016	420	2	3	225
4177	Witowice		62	061405_2.0016	421	2	3	231
4178	Witowice		63	061405_2.0016	424	2	3	416
4179	Witowice		63	061405_2.0016	423	2	3	132
4180	Witowice		63	061405_2.0016	424	2	3	164
4181	Witowice		63	061405_2.0016	424	2	3	54
4182	Witowice		63	061405_2.0016	424	2	3	108
4183	Witowice		63	061405_2.0016	424	2	3	170
4184	Witowice		64	061405_2.0016	425	2	3	191
4185	Witowice		64	061405_2.0016	425	2	3	97
4186	Witowice		65	061405_2.0016	427	2	3	397
4187	Witowice		65	061405_2.0016	427	2	3	50
4188	Witowice		65	061405_2.0016	427	2	3	82
4189	Witowice		65	061405_2.0016	427	2	3	114
4190	Witowice		65	061405_2.0016	427	2	3	139
4191	Witowice		65	061405_2.0016	428	2	3	139
4192	Witowice		70	061405_2.0016	432	2	3	355
4193	Witowice		70	061405_2.0016	432	2	3	119
4194	Witowice		70	061405_2.0016	432	2	3	27
4195	Witowice		71	061405_2.0016	435	2	3	89
4196	Witowice		71	061405_2.0016	435	2	3	110
4197	Witowice		72	061405_2.0016	436	2	3	73
4198	Witowice		72	061405_2.0016	436	2	3	83
4199	Witowice		72	061405_2.0016	436	2	3	74
4200	Witowice		72	061405_2.0016	436	2	3	209
4201	Witowice		73	061405_2.0016	437	2	3	141
4202	Witowice		73	061405_2.0016	437	2	3	100





Lp.	Miejscowość	Ulica	Nr domu	Nr obrębu	Nr działki	Typ płyt***	Stan płyt**	Ilość płyt a-c w m <sup>2</sup> *
4203	Witowice		74	061405_2.0016	438	2	3	164
4204	Witowice		74	061405_2.0016	438	2	3	121
4205	Witowice		76	061405_2.0016	440	2	3	409
4206	Witowice		76	061405_2.0016	440	2	3	273
4207	Witowice		76	061405_2.0016	440	2	3	112
4208	Witowice		78	061405_2.0016	253	2	3	88
4209	Witowice		80	061405_2.0016	443	2	3	95
4210	Witowice		81	061405_2.0016	446	2	3	82
4211	Witowice		81	061405_2.0016	446	2	3	198
4212	Witowice		81	061405_2.0016	446	2	3	168
4213	Witowice		81	061405_2.0016	446	2	3	66
4214	Witowice		81	061405_2.0016	446	1	3	20
4215	Witowice		82	061405_2.0016	447	2	3	376
4216	Witowice		82	061405_2.0016	447	2	3	246
4217	Witowice		82	061405_2.0016	447	2	3	68
4218	Witowice		82	061405_2.0016	447	2	3	49
4219	Witowice		85	061405_2.0016	449	1	3	153
4220	Witowice		85	061405_2.0016	449	2	3	397
4221	Witowice		87	061405_2.0016	640	2	3	74
4222	Witowice		88	061405_2.0016	641	2	3	72
4223	Witowice		88	061405_2.0016	641	2	3	317
4224	Witowice		88	061405_2.0016	641	2	3	25
4225	Witowice		88	061405_2.0016	641	2	3	29
4226	Witowice		88	061405_2.0016	641	2	3	223
4227	Witowice		90	061405_2.0016	617/3	2	3	325
4228	Witowice		90	061405_2.0016	617/3	2	3	50
4229	Witowice		90	061405_2.0016	617/3	2	3	91
4230	Witowice		165	061405_2.0016	334	2	3	76
4231	Witowice		165	061405_2.0016	334	2	3	175
4232	Witowice		165	061405_2.0016	334	2	3	61
4233	Witowice		165	061405_2.0016	334	2	3	190
4234	Witowice		11a	061405_2.0016	351	2	3	175
4235	Witowice		11a	061405_2.0016	351	2	3	247
4236	Witowice		11a	061405_2.0016	351	2	3	106
4237	Witowice		22a	061405_2.0016	367	2	3	148
4238	Witowice		22b	061405_2.0016	88	2	3	52
4239	Witowice		23a	061405_2.0016	369	2	3	232
4240	Witowice		23a	061405_2.0016	368	2	3	113
4241	Witowice		28a	061405_2.0016	97	1	3	82
4242	Witowice		28a	061405_2.0016	97	2	3	21
4243	Witowice		28b	061405_2.0016	378	2	3	167
4244	Witowice		28b	061405_2.0016	378	2	3	128
4245	Witowice		30a	061405_2.0016	379	2	3	188
4246	Witowice		35a	061405_2.0016	385	2	3	161
4247	Witowice		35a	061405_2.0016	385	2	3	231
4248	Witowice		35a	061405_2.0016	385	2	3	148



Lp.	Miejscowość	Ulica	Nr domu	Nr obrębu	Nr działki	Typ płyt***	Stan płyt**	Ilość płyt a-c w m <sup>2</sup> *
4249	Witowice		35a	061405_2.0016	385	2	3	111
4250	Witowice		35a	061405_2.0016	385	2	3	23
4251	Witowice		35a	061405_2.0016	385	2	3	57
4252	Witowice		35a	061405_2.0016	385	2	3	173
4253	Witowice		45b	061405_2.0016	398	2	3	116
4254	Witowice		45b	061405_2.0016	398	2	3	119
4255	Witowice		46a	061405_2.0016	399	2	3	113
4256	Witowice		46a	061405_2.0016	399	2	3	42
4257	Witowice		46a	061405_2.0016	399	2	3	95
4258	Witowice		49a	061405_2.0016	404	2	3	313
4259	Witowice		49a	061405_2.0016	404	2	3	57
4260	Witowice		49a	061405_2.0016	404	2	3	178
4261	Witowice		49a	061405_2.0016	404	2	3	77
4262	Witowice		49a	061405_2.0016	404	2	3	69
4263	Witowice		4a	061405_2.0016	343	1	3	154
4264	Witowice		4a	061405_2.0016	343	2	3	115
4265	Witowice		4a	061405_2.0016	343	2	3	77
4266	Witowice		4a	061405_2.0016	343	2	3	146
4267	Witowice		53a	061405_2.0016	409	2	3	144
4268	Witowice		53a	061405_2.0016	411	2	3	137
4269	Witowice		53a	061405_2.0016	409	2	3	130
4270	Witowice		53a	061405_2.0016	411	2	3	76
4271	Witowice		56a	061405_2.0016	412	2	3	119
4272	Witowice		56a	061405_2.0016	413	2	3	143
4273	Witowice		56a	061405_2.0016	413	2	3	77
4274	Witowice		64a	061405_2.0016	426	2	3	185
4275	Witowice		64a	061405_2.0016	426	2	3	88
4276	Witowice		66a	061405_2.0016	429	2	3	115
4277	Witowice		69a	061405_2.0016	243	2	3	93
4278	Witowice		6a	061405_2.0016	66	2	3	89
4279	Witowice		6a	061405_2.0016	66	2	3	110
4280	Witowice		75a	061405_2.0016	439	2	3	303
4281	Witowice		75a	061405_2.0016	439	2	3	240
4282	Witowice		78a	061405_2.0016	442	2	3	112
4283	Witowice		78a	061405_2.0016	442	2	3	233
4284	Witowice		79a	061405_2.0016	165	2	3	2253
4285	Witowice		7a	061405_2.0016	347	2	3	219
4286	Witowice		7a	061405_2.0016	347	2	3	276
4287	Witowice		7b	061405_2.0016	68	2	3	21
4288	Witowice		80a	061405_2.0016	445	2	3	246
4289	Witowice		80a	061405_2.0016	445	2	3	226
4290	Witowice		80a	061405_2.0016	445	2	3	82
4291	Witowice		80a	061405_2.0016	445	2	3	78
4292	Witowice		80a	061405_2.0016	445	2	3	170
4293	Witowice		82a	061405_2.0016	259	2	3	202
4294	Witowice		82a	061405_2.0016	259	2	3	274



Lp.	Miejscowość	Ulica	Nr domu	Nr obrębu	Nr działki	Typ płyt***	Stan płyt**	Ilość płyt a-c w m <sup>2</sup> *
4295	Witowice		82a	061405_2.0016	259	2	3	64
4296	Witowice		87a	061405_2.0016	452	2	3	42
4297	Witowice		BN	061405_2.0016	977	2	3	182
4298	Witowice		BN	061405_2.0016	978	2	3	56
4299	Wronów		1	061405_2.0015	933	1	3	209
4300	Wronów		1	061405_2.0015	933	2	3	17
4301	Wronów		5	061405_2.0015	928/1	1	3	198
4302	Wronów		5	061405_2.0015	928/1	1	3	140
4303	Wronów		5	061405_2.0015	928/1	2	3	37
4304	Wronów		6	061405_2.0015	926/2	1	3	119
4305	Wronów		6	061405_2.0015	926/3	2	3	102
4306	Wronów		7	061405_2.0015	872/1	2	3	150
4307	Wronów		7	061405_2.0015	872/1	2	3	136
4308	Wronów		7	061405_2.0015	872/1	2	3	171
4309	Wronów		7	061405_2.0015	872/1	2	3	17
4310	Wronów		8	061405_2.0015	870/4	2	3	168
4311	Wronów		8	061405_2.0015	870/4	2	3	104
4312	Wronów		9	061405_2.0015	869	2	3	150
4313	Wronów		9	061405_2.0015	869	1	3	175
4314	Wronów		10	061405_2.0015	868	2	3	147
4315	Wronów		10	061405_2.0015	868	1	3	178
4316	Wronów		11	061405_2.0015	867	2	3	187
4317	Wronów		11	061405_2.0015	867	2	3	99
4318	Wronów		12	061405_2.0015	866	2	3	72
4319	Wronów		12	061405_2.0015	866	2	3	71
4320	Wronów		12	061405_2.0015	866	1	3	209
4321	Wronów		13	061405_2.0015	865	2	3	141
4322	Wronów		14	061405_2.0015	863	2	3	85
4323	Wronów		14	061405_2.0015	864	2	3	23
4324	Wronów		14	061405_2.0015	863	1	3	102
4325	Wronów		15	061405_2.0015	862/1	1	3	219
4326	Wronów		15	061405_2.0015	862/1	2	3	24
4327	Wronów		15	061405_2.0015	862/1	1	3	126
4328	Wronów		15	061405_2.0015	862/1	1	3	199
4329	Wronów		15	061405_2.0015	862/1	2	3	144
4330	Wronów		16	061405_2.0015	860/3	2	3	274
4331	Wronów		16	061405_2.0015	860/3	2	3	259
4332	Wronów		16	061405_2.0015	860/3	2	3	13
4333	Wronów		16	061405_2.0015	860/3	2	3	147
4334	Wronów		17	061405_2.0015	858	1	3	47
4335	Wronów		17	061405_2.0015	858	2	3	66
4336	Wronów		18	061405_2.0015	857	2	3	225
4337	Wronów		18	061405_2.0015	857	2	3	37
4338	Wronów		18	061405_2.0015	857	2	3	92
4339	Wronów		18	061405_2.0015	857	2	3	46
4340	Wronów		19	061405_2.0015	856/1	2	3	70



Lp.	Miejscowość	Ulica	Nr domu	Nr obrębu	Nr działki	Typ płyt***	Stan płyt**	Ilość płyt a-c w m <sup>2</sup> *
4341	Wronów		19	061405_2.0015	856/1	2	3	51
4342	Wronów		19	061405_2.0015	856/1	2	3	298
4343	Wronów		19	061405_2.0015	856/1	2	3	208
4344	Wronów		20	061405_2.0015	855	2	3	185
4345	Wronów		20	061405_2.0015	855	2	3	359
4346	Wronów		20	061405_2.0015	855	2	3	48
4347	Wronów		20	061405_2.0015	855	2	3	63
4348	Wronów		22	061405_2.0015	909	2	3	76
4349	Wronów		22	061405_2.0015	909	2	3	84
4350	Wronów		22	061405_2.0015	909	2	3	185
4351	Wronów		23	061405_2.0015	853/2	1	3	150
4352	Wronów		24	061405_2.0015	852	2	3	84
4353	Wronów		29	061405_2.0015	844	2	3	279
4354	Wronów		29	061405_2.0015	844	2	3	16
4355	Wronów		30	061405_2.0015	842	2	3	106
4356	Wronów		30	061405_2.0015	843	2	3	191
4357	Wronów		30	061405_2.0015	843	2	3	190
4358	Wronów		30	061405_2.0015	843	2	3	199
4359	Wronów		32	061405_2.0015	841	2	3	91
4360	Wronów		32	061405_2.0015	841	2	3	85
4361	Wronów		32	061405_2.0015	841	2	3	29
4362	Wronów		33	061405_2.0015	894	2	3	62
4363	Wronów		33	061405_2.0015	895	2	3	77
4364	Wronów		34	061405_2.0015	839	2	3	157
4365	Wronów		34	061405_2.0015	839	2	3	133
4366	Wronów		34	061405_2.0015	839	1	3	190
4367	Wronów		35	061405_2.0015	838	2	3	178
4368	Wronów		35	061405_2.0015	838	2	3	156
4369	Wronów		36	061405_2.0015	891	2	3	170
4370	Wronów		37	061405_2.0015	837/2	2	3	105
4371	Wronów		37	061405_2.0015	837/2	2	3	174
4372	Wronów		38	061405_2.0015	836	2	3	120
4373	Wronów		38	061405_2.0015	836	2	3	263
4374	Wronów		39	061405_2.0015	889	2	3	151
4375	Wronów		40	061405_2.0015	835/2	2	3	209
4376	Wronów		41	061405_2.0015	834	2	3	260
4377	Wronów		42	061405_2.0015	833/1	2	3	119
4378	Wronów		42	061405_2.0015	833/1	2	3	160
4379	Wronów		43	061405_2.0015	831	2	3	174
4380	Wronów		43	061405_2.0015	831	2	3	100
4381	Wronów		43	061405_2.0015	831	2	3	35
4382	Wronów		45	061405_2.0015	829/1	2	3	95
4383	Wronów		45	061405_2.0015	829/1	2	3	83
4384	Wronów		45	061405_2.0015	829/1	2	3	156
4385	Wronów		46	061405_2.0015	883/1	2	3	194
4386	Wronów		47	061405_2.0015	827	1	3	81



Lp.	Miejscowość	Ulica	Nr domu	Nr obrębu	Nr działki	Typ płyt***	Stan płyt**	Ilość płyt a-c w m <sup>2</sup> *
4387	Wronów		48	061405_2.0015	880	2	3	228
4388	Wronów		48	061405_2.0015	880	2	3	69
4389	Wronów		49	061405_2.0015	879	2	3	126
4390	Wronów		49	061405_2.0015	879	2	3	86
4391	Wronów		49	061405_2.0015	879	2	3	310
4392	Wronów		51	061405_2.0015	588/1	2	3	158
4393	Wronów		51	061405_2.0015	588/1	2	3	140
4394	Wronów		51	061405_2.0015	588/1	2	3	211
4395	Wronów		52	061405_2.0015	587/4	1	3	143
4396	Wronów		52	061405_2.0015	587/3	2	3	144
4397	Wronów		53	061405_2.0015	586/1	2	3	142
4398	Wronów		53	061405_2.0015	586/1	2	3	46
4399	Wronów		53	061405_2.0015	586/1	2	3	303
4400	Wronów		53	061405_2.0015	586/1	2	3	132
4401	Wronów		54	061405_2.0015	585/1	2	3	102
4402	Wronów		54	061405_2.0015	585/1	2	3	89
4403	Wronów		54	061405_2.0015	585/1	2	3	143
4404	Wronów		56	061405_2.0015	711/1	2	3	73
4405	Wronów		57	061405_2.0015	710/1	2	3	139
4406	Wronów		57	061405_2.0015	710/1	2	3	153
4407	Wronów		57	061405_2.0015	710/1	2	3	89
4408	Wronów		59	061405_2.0015	571/1	2	3	130
4409	Wronów		60	061405_2.0015	686/1	2	3	144
4410	Wronów		61	061405_2.0015	684/1	2	3	240
4411	Wronów		61	061405_2.0015	684/1	2	3	86
4412	Wronów		62	061405_2.0015	683/2	1	3	105
4413	Wronów		62	061405_2.0015	682/2	2	3	71
4414	Wronów		62	061405_2.0015	683/2	2	3	109
4415	Wronów		63	061405_2.0015	992/1	2	3	167
4416	Wronów		64	061405_2.0015	990	2	3	16
4417	Wronów		64	061405_2.0015	990	2	3	242
4418	Wronów		65	061405_2.0015	564/5	2	3	98
4419	Wronów		66	061405_2.0015	563/1	2	3	95
4420	Wronów		66	061405_2.0015	563/1	2	3	303
4421	Wronów		66	061405_2.0015	563/1	2	3	36
4422	Wronów		67	061405_2.0015	677/1	2	3	48
4423	Wronów		67	061405_2.0015	677/1	2	3	122
4424	Wronów		67	061405_2.0015	677/1	2	3	105
4425	Wronów		67	061405_2.0015	677/1	2	3	48
4426	Wronów		68	061405_2.0015	561/1	1	3	144
4427	Wronów		68	061405_2.0015	561/1	2	3	137
4428	Wronów		68	061405_2.0015	561/1	2	3	243
4429	Wronów		69	061405_2.0015	675/1	1	3	109
4430	Wronów		70	061405_2.0015	559/1	2	3	87
4431	Wronów		70	061405_2.0015	559/1	2	3	144
4432	Wronów		71	061405_2.0015	673/1	1	3	252



Lp.	Miejscowość	Ulica	Nr domu	Nr obrębu	Nr działki	Typ płyt***	Stan płyt**	Ilość płyt a-c w m <sup>2</sup> *
4433	Wronów		72	061405_2.0015	557/1	1	3	182
4434	Wronów		72	061405_2.0015	557/1	1	3	191
4435	Wronów		73	061405_2.0015	556/2	2	3	139
4436	Wronów		73	061405_2.0015	556/2	2	3	276
4437	Wronów		73	061405_2.0015	556/2	2	3	146
4438	Wronów		74	061405_2.0015	669/1	2	3	115
4439	Wronów		74	061405_2.0015	669/1	1	3	127
4440	Wronów		75	061405_2.0015	659	2	3	116
4441	Wronów		75	061405_2.0015	659	2	3	103
4442	Wronów		75	061405_2.0015	659	2	3	177
4443	Wronów		76	061405_2.0015	667/1	2	3	19
4444	Wronów		77	061405_2.0015	658	2	3	83
4445	Wronów		77	061405_2.0015	658	2	3	184
4446	Wronów		78	061405_2.0015	657	2	3	123
4447	Wronów		78	061405_2.0015	657	2	3	113
4448	Wronów		78	061405_2.0015	657	1	3	81
4449	Wronów		79	061405_2.0015	656	2	3	154
4450	Wronów		79	061405_2.0015	656	2	3	29
4451	Wronów		79	061405_2.0015	656	2	3	49
4452	Wronów		80	061405_2.0015	655	2	3	296
4453	Wronów		80	061405_2.0015	655	2	3	30
4454	Wronów		80	061405_2.0015	655	2	3	65
4455	Wronów		80	061405_2.0015	655	2	3	41
4456	Wronów		80	061405_2.0015	655	2	3	75
4457	Wronów		80	061405_2.0015	655	2	3	47
4458	Wronów		82	061405_2.0015	652/1	2	3	53
4459	Wronów		18a	061405_2.0015	913	2	3	99
4460	Wronów		1a	061405_2.0015	878	2	3	38
4461	Wronów		1a	061405_2.0015	878	2	3	13
4462	Wronów		1a	061405_2.0015	878	2	3	228
4463	Wronów		20a	061405_2.0015	910	2	3	180
4464	Wronów		20a	061405_2.0015	910	2	3	56
4465	Wronów		25a	061405_2.0015	905/2	2	3	62
4466	Wronów		2a	061405_2.0015	932/2	2	3	72
4467	Wronów		2a	061405_2.0015	932/2	2	3	256
4468	Wronów		3a	061405_2.0015	876	1	3	151
4469	Wronów		3a	061405_2.0015	876	2	3	76
4470	Wronów		44b	061405_2.0015	884/5	2	3	86
4471	Wronów		47a	061405_2.0015	881	2	3	160
4472	Wronów		47a	061405_2.0015	881	2	3	99
4473	Wronów		47a	061405_2.0015	881	2	3	243
4474	Wronów		52a	061405_2.0015	716	2	3	113
4475	Wronów		59a	061405_2.0015	572/1	2	3	114
4476	Wronów		60a	061405_2.0015	685/1	2	3	236
4477	Wronów		60a	061405_2.0015	685/1	2	3	421
4478	Wronów		65b	061405_2.0015	678/1	2	3	76



Lp.	Miejscowość	Ulica	Nr domu	Nr obrębu	Nr działki	Typ płyt***	Stan płyt**	Ilość płyt a-c w m <sup>2</sup> *
4479	Wronów		65b	061405_2.0015	679/1	2	3	30
4480	Wronów		65b	061405_2.0015	678/1	2	3	100
4481	Wronów		71a	061405_2.0015	558/1	2	3	210
4482	Wronów		74a	061405_2.0015	554/1	2	3	218
4483	Wronów		81b	061405_2.0015	654/4	2	3	99
4484	Wronów		81b	061405_2.0015	654/4	2	3	95
4485	Wronów		BN	061405_2.0015	892	2	3	22
4486	Wronów		BN	061405_2.0015	875	2	3	51
4487	Wronów		BN	061405_2.0015	875	2	3	40

#### Objaśnienia:

- \* Płyta a-c – płyta azbestowo-cementowa
- \*\* Poglądowy stopień pilności – oceniony w trakcie inwentaryzacji przez pracowników terenowych wg następującej skali:
  - 1 - wymiana lub naprawa wymagana bezzwłocznie
  - 2 - ponowna ocena wymagana w czasie do 1 roku
  - 3 - ponowna ocena w terminie do 5 lat
- \*\*\* 1 – W01 – płyta azbestowo-cementowa płaska  
2 – W02 – płyta azbestowo-cementowa falista



## Załącznik nr 6 Składowiska przyjmujące odpady zawierające azbest

